



ΤΑ ΚΟΙΝΟΤΙΚΑ ΠΛΑΙΣΙΑ ΣΤΗΡΙΞΗΣ

ΓΚΡΙΤΚΟΡΑΣ ΕΜΜΑΝΟΥΕΛΑ ΙΩΑΝΝΑ



ΤΑ ΚΟΙΝΟΤΙΚΑ ΠΛΑΙΣΙΑ ΣΤΗΡΙΞΗΣ

Τα **Κοινοτικά Πλαίσια Στήριξης (ΚΠΣ)** αποτελούν ένα σύνολο παρεμβάσεων που εξυπηρετούν συγκεκριμένους στόχους και έχουν προβλέψιμες επιπτώσεις, με προσδιορισμένο κόστος και πηγές κάλυψής του, καθώς και χρονικά όρια εφαρμογής.

Τα ΚΠΣ συντονίζουν τις περιφερειακές δραστηριότητες μιας χώρας-μέλους για περίοδο 6 ετών. Καθορίζουν 6 κατηγορίες στόχων στις οποίες εντάσσονται οι περιφέρειες.



ΣΤΟΧΟΙ ΤΩΝ ΚΤΠΣ

ΣΤΟΧΟΣ 1



Ανάπτυξη και διαρθρωτική προσαρμογή των αναπτυξιακά καθυστερημένων περιφερειών

ΣΤΟΧΟΣ 2



Ανασυγκρότηση των περιφερειών ή τμημάτων περιοχών που πλήττονται σοβαρά από τη βιομηχανική παρακμή

ΣΤΟΧΟΣ 3



Καταπολέμηση της μακροχρόνιας ανεργίας (>12 μηνών), επαγγελματική αποκατάσταση των νέων (<25 ετών), διευκόλυνση της επαγγελματικής αποκατάστασης των προσώπων που απειλούνται με αποκλεισμό από την αγορά εργασίας

ΣΤΟΧΟΣ 4



Διευκόλυνση της προσαρμογής των εργαζομένων στις μεταβολές της βιομηχανίας και στην εξέλιξη των συστημάτων παραγωγής

ΣΤΟΧΟΣ 5



Επιτάχυνση της προσαρμογής γεωργικών διαρθρώσεων, ενίσχυση για τον εκσυγχρονισμό και την αναδιάρθρωση της αλιείας, ανάπτυξη και διαρθρωτική προσαρμογή των αγροτικών περιοχών

ΣΤΟΧΟΣ 6



Προώθηση της ανάπτυξης των πολύ αραιοκατοικημένων περιοχών των βόρειων χωρών (χαρακτηριστικό τους οι πολύ κακές κλιματολογικές συνθήκες)



...συνέχεια

Η Ελλάδα ανήκει στον 1^ο στόχο, δηλαδή στις **αναπτυξιακά καθυστερημένες περιοχές** για τις οποίες η Κοινότητα επιδιώκει **ανάπτυξη και διαρθρωτική προσαρμογή** μέσω της πολυταμειακής, πολυτομιακής και πολυπεριφερειακής προσέγγισης του προγραμματισμού.

Η προσαρμογή των ΚΠΣ δίνει πιο ουσιαστικό περιεχόμενο στην περιφερειακή πολιτική της Κοινότητας και αυξάνει την αποτελεσματικότητά της.

Ιδιαίτερης σημασίας είναι η αύξηση της Κοινοτικής συμμετοχής στη χρηματοδότηση των έργων και η δημιουργία προϋποθέσεων συμμετοχής του ιδιωτικού τομέα στην εφαρμογή των ΚΠΣ.



Α' ΚΟΙΝΟΤΙΚΟ ΠΛΑΙΣΙΟ ΣΤΗΡΙΞΗΣ (1989-1993)

Οι κύριοι άξονες προτεραιότητας του Α' ΚΠΣ ήταν:

- ✓ Βελτίωση του επιπέδου της χώρας (οικονομική υποδομή)
- ✓ Ανάπτυξη του πρωτογενούς τομέα, αγροτική ανάπτυξη
- ✓ Αύξηση της ανταγωνιστικότητας των επιχειρήσεων
- ✓ Ισόρροπη ανάπτυξη του τουρισμού
- ✓ Αξιοποίηση του ανθρώπινου δυναμικού
- ✓ Περιφερειακή Ανάπτυξη

Για την επίτευξη αυτών των στόχων καταρτίστηκαν 12 τομεακά και 13 περιφερειακά επιχειρησιακά προγράμματα (ΠΕΠ) για τους βασικούς τομείς της ελληνικής οικονομίας.



...συνέχεια

Για την επίτευξη αυτών των στόχων καταρτίστηκαν 12 τομεακά και 13 περιφερειακά επιχειρησιακά προ-γράμματα (ΠΕΠ) για τους βασικούς τομείς της ελληνικής οικονομίας.

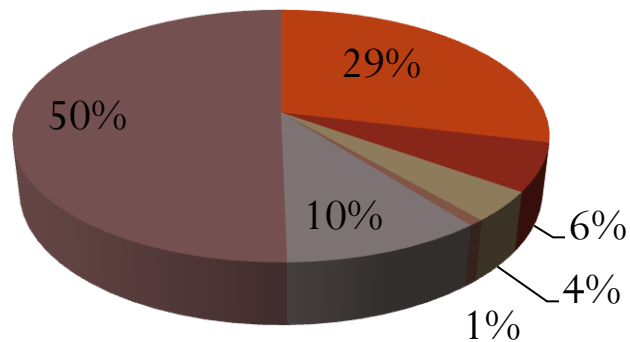
Με το Α΄ ΚΠΣ αυξήθηκε το ΑΕΠ, δημιουργήθηκαν νέες θέσεις εργασίας και κατασκευάστηκαν μεγάλα έργα υποδομής εθνικής σημασίας. Η απορρόφηση των πιστώσεων έφτασε στο 93% του συνόλου στο τέλος του 1993. Ωστόσο, οι πιστώσεις που διατέθηκαν στη βιομηχανία δεν είχαν τις αναμενόμενες επιπτώσεις στην ανταγωνιστικότητα των επιχειρήσεων.



Η ΚΑΤΑΝΟΜΗ ΤΩΝ ΠΟΡΩΝ ΤΟΥ Α' ΚΠΣ

ΚΑΤΑΝΟΜΗ ΠΟΡΩΝ ΤΟΥ Α' ΚΠΣ

- Βελτίωση βασικών υποδομών
- Ανάπτυξη πρωτογενούς τομέα
- Ανταγωνιστικότητα επιχειρήσεων
- Ισόρροπη ανάπτυξη τουρισμού
- Ανάπτυξη ανθρώπινου δυναμικού
- Περιφερειακή (ενδογενής) ανάπτυξη





Β' ΚΟΙΝΟΤΙΚΟ ΠΛΑΙΣΙΟ ΣΤΗΡΙΞΗΣ (1994-1999)

Οι κύριοι άξονες του Β' ΚΠΣ για την Ελλάδα ήταν:

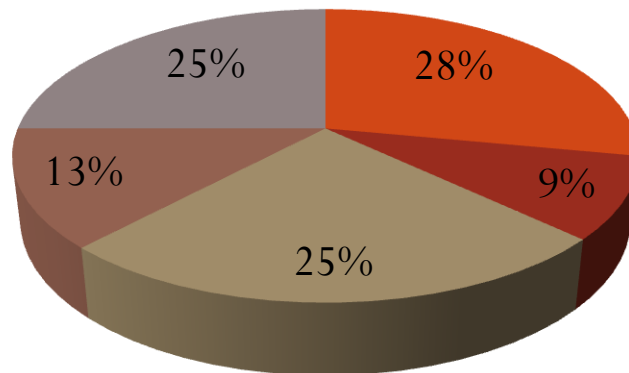
- ✓ Μείωση του περιφερειακού χαρακτήρα της χώρας και προώθηση της εσωτερικής ολοκλήρωσης, μέσω της ανάπτυξης βασικών υποδομών
- ✓ Βελτίωση των συνθηκών διαβίωσης
- ✓ Ανάπτυξη και ανταγωνιστικότητα του οικονομικού ιστού
- ✓ Ανάπτυξη του ανθρώπινου δυναμικού και προώθηση της απασχόλησης
- ✓ Μείωση των περιφερειακών ανισοτήτων και άρση της απομόνωσης των νησιωτικών περιοχών, μέσω της αξιοποίησης του τοπικού τους δυναμικού.



...συνέχεια

ΧΡΗΜΑΤΟΔΟΤΗΣΗ Β' ΚΠΣ

- 1ος ΑΞΟΝΑΣ (μεγάλες υποδομές)
- 2ος ΑΞΟΝΑΣ (ποιότητα ζωής)
- 3ος ΑΞΟΝΑΣ (ανάπτυξη και ανταγωνιστικότητα οικονομίας)
- 4ος ΑΞΟΝΑΣ (ανθρώπινο δυναμικό)
- 5ος ΑΞΟΝΑΣ (13 περιφερειακά προγράμματα)





...συνέχεια

Κατά την περίοδο της εφαρμογής του Β' ΚΠΣ η βελτίωση των συνθηκών της ελληνικής οικονομίας και τα μέτρα για την επίτευξη μακροοικονομικής σταθερότητας και διαρθρωτικών αλλαγών, καθώς και η συμβολή του ίδιου του ΚΠΣ δημιούργησαν τις προϋποθέσεις για μεγαλύτερη απόδοση της αναπτυξιακής προσπάθειας της χώρας η οποία συνεχίστηκε με το Γ' ΚΠΣ. Ωστόσο, είχαν σημειωθεί προβλήματα απορρόφησης των πιστώσεων και έτσι στο τέλος του 1997 το Β' ΚΠΣ αναθεωρήθηκε και επεκτάθηκε η διάρκειά του μέχρι το τέλος του 1999 προκειμένου να απορροφηθούν επιπλέον πιστώσεις για έργα.



Γ' ΚΟΙΝΟΤΙΚΟ ΠΛΑΙΣΙΟ ΣΤΗΡΙΞΗΣ (2000-2006)

Το Γ' ΚΠΣ αποτελεί το μεγαλύτερο αναπτυξιακό πρόγραμμα της χώρας. Εισάγει σημαντικές καινοτομίες στον αναπτυξιακό σχεδιασμό.

Αποτελείται από τρία μέρη:

- ① **Γενικό Μέρος** (αναφέρεται στο μακροοικονομικό πλαίσιο και γενικότερα στο κοινωνικοοικονομικό περιβάλλον)
- ② **Τομεακό Μέρος** (περιλαμβάνει την εξειδίκευση των στόχων κατά άξονα προτεραιότητας και κατά τομέα οικονομικής δραστηριότητας)
- ③ **Περιφερειακό Μέρος** (θέτει τις προτεραιότητες ανάπτυξης των 13 περιφερειών της χώρας)

Για πρώτη φορά εισάγονται τρία ειδικά αναπτυξιακά σχέδια που αναφέρονται στις ορεινές και νησιωτικές περιοχές και στα μητροπολιτικά κέντρα.



...συνέχεια

Οι κύριοι στόχοι του Γ' ΚΠΣ ήταν:

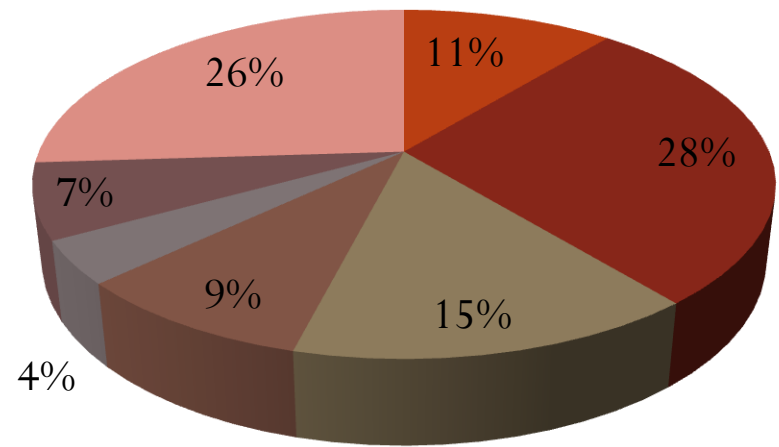
- ✓ Ανάπτυξη των ανθρώπινων πόρων και προώθηση της απασχόλησης.
- ✓ Ανάπτυξη του συστήματος μεταφορών (οδικές, σιδηροδρομικές, αστικές μεταφορές, αερολιμένες, λιμένες, συνδυασμένες μεταφορές και εμπορευματικά κέντρα, ασφάλεια)
- ✓ Βελτίωση της ανταγωνιστικότητας με στόχο την αιεφόρο ανάπτυξη (περιλαμβάνει τους τομείς Μεταποίησης και Υπηρεσιών, Έρευνας και Τεχνολογίας, Τουρισμού, Ενέργειας – Φυσικών Πόρων)
- ✓ Αγροτική ανάπτυξη και αλιεία
- ✓ Ποιότητα ζωής (παρεμβάσεις που αφορούν στο περιβάλλον και στη φυσική κληρονομιά, στον πολιτισμό και στον τομέα της υγείας – πρόνοιας)
- ✓ Κοινωνία της πληροφορίας (παρεμβάσεις που αφορούν τομείς όπως εκπαίδευση, πολιτισμό, δημόσια διοίκηση, υγεία και πρόνοια, περιβάλλον, απασχόληση, ψηφιακή οικονομία, επικοινωνίες)
- ✓ Περιφερειακή ανάπτυξη (με στόχο την μείωση των αποκλίσεων ανάπτυξης μεταξύ των περιφερειών, την ενίσχυση της ανταγωνιστικότητάς τους και την αύξηση της απασχόλησης)



...συνέχεια

ΚΑΤΑΝΟΜΗ ΠΟΡΩΝ ΤΟΥ Γ' ΚΠΣ

- Ανθρώπινοι Πόροι
- Μεταφορές
- Ανταγωνιστικότητα
- Ανάπτυξη υπαίθρου και αλιεία
- Ποιότητα ζωής
- Κοινωνία της πληροφορίας
- Περιφερειακή Ανάπτυξη





...συνέχεια

Για την υλοποίηση των στόχων του Γ' ΚΠΣ καταρτίστηκαν 25 επιχειρησιακά προγράμματα (13 περιφερειακά επιχειρησιακά προγράμματα, 11 τομεακά, 1 επιχειρησιακό πρόγραμμα «Τεχνική Βοήθεια»).



ΠΡΟΟΔΟΣ ΥΛΟΠΟΙΗΣΗΣ ΤΩΝ ΣΤΟΧΩΝ ΤΟΥ Γ' ΚΠΣ

- ⇒ Στον τομέα των **ανθρωπίνων πόρων** βελτιώθηκε η παρεχόμενη εκπαίδευση και καταρτίστηκε η πολιτική δια βίου μάθησης και προωθήθηκαν οι ίσες ευκαιρίες για όλους στην αγορά εργασίας.
- ⇒ Στον τομέα των **μεταφορών** υλοποιήθηκαν έργα που δημιούργησαν επαρκείς οικονομίες κλίματος με αποτέλεσμα την αύξηση της παραγωγικότητας.
- ⇒ Στον τομέα της **ανταγωνιστικότητας** ενισχύθηκαν οι μεταποιητικές ΜΜΕ , ο τεχνολογικός εκσυγχρονισμός και η τουριστική υποδομή.
- ⇒ Στον άξονα προτεραιότητας της **αγροτικής ανάπτυξης και αλιείας** ενισχύθηκε η γεωργία, χρηματοδοτήθηκαν επενδυτικά σχέδια στον τομέα της μεταποίησης και εμπορίας γεωργικών προϊόντων. Ενισχύθηκε ο εκσυγχρονισμός των αλιευτικών σκαφών, οι μονάδες υδατοκαλλιέργειας και οι μονάδες μεταποίησης και εμπορίας αλιευτικών προϊόντων.
- ⇒ Στον άξονα της **ποιότητας ζωής** αναβαθμίστηκε το περιβάλλον στον αστικό χώρο και στην περιφέρεια, αναδείχτηκε η πολιτιστική κληρονομιά (Νέο Μουσείο Ακρόπολης), βελτιώθηκε η παροχή υπηρεσιών υγείας.
- ⇒ Τέλος, στον άξονα της **κοινωνίας της πληροφορίας** όλα τα σχολεία πρωτοβάθμιας και δευτεροβάθμιας εκπαίδευσης εξοπλίστηκαν με Η/Υ και διαδίκτυο.



ΤΟ ΕΘΝΙΚΟ ΣΤΡΑΤΗΓΙΚΟ ΠΛΑΙΣΙΟ ΑΝΑΦΟΡΑΣ (2007- 2013)



ΤΙ ΕΙΝΑΙ ΤΟ ΕΣΠΑ;

Το ΕΣΠΑ είναι ένα ολοκληρωμένο σχέδιο ανάπτυξης με απόλυτα σαφείς προτεραιότητες, στο κέντρο των οποίων βρίσκονται η εξωστρέφεια, η περιφερειακή ανάπτυξη, η ενίσχυση της επιχειρηματικότητας, η έμφαση στην εκπαίδευση και στους νέους, η ποιότητα, η τεχνολογία, η καινοτομία και ο σεβασμός στο περιβάλλον.



ΣΤΟΧΟΙ ΤΟΥ ΕΣΠΑ

Το Δ' ΚΠΣ (ΕΣΠΑ) περιλαμβάνει μικρότερο πλήθος επιχειρησιακών προγραμμάτων σε σχέση με το Γ' ΚΠΣ.

Ο στρατηγικός σχεδιασμός της Ελλάδας υλοποιείται μέσω:

8 Τομεακών Επιχειρησιακών Προγραμμάτων

5 Περιφερειακών Επιχειρησιακών Προγραμμάτων

12 Επιχειρησιακών Προγραμμάτων Ευρωπαϊκής Εδαφικής Συνεργασίας



ΟΙ ΓΕΝΙΚΟΙ ΣΤΟΧΟΙ ΤΟΥ ΕΣΠΑ

ΕΠΕΝΔΥΣΗ ΣΤΟΝ ΠΑΡΑΓΩΓΙΚΟ ΤΟΜΕΑ ΤΗΣ ΟΙΚΟΝΟΜΙΑΣ

- Αύξηση της εξωστρέφειας και των εισροών των ξένων άμεσων επενδύσεων
- Ανάπτυξη της επιχειρηματικότητας και αύξηση της παραγωγικότητας
- Διαφοροποίηση του τουριστικού προϊόντος της χώρας

ΚΟΙΝΩΝΙΑ ΤΗΣ ΓΝΩΣΗΣ ΚΑΙ ΚΑΙΝΟΤΟΜΙΑ

- Βελτίωση της ποιότητας και της έντασης των επενδύσεων στο ανθρώπινο κεφάλαιο για την αναβάθμιση του ελληνικού εκπαιδευτικού συστήματος.
- Ενίσχυση της έρευνας και της τεχνολογίας και προώθηση της καινοτομίας σε όλους τους κλάδους ως βασικού παράγοντα αναδιάρθρωσης της ελληνικής οικονομίας και μετάβαση στην οικονομία της γνώσης
- Ψηφιακή σύγκλιση της χώρας με την ενσωμάτωση και τη συστηματική χρήση των τεχνολογιών πληροφορικής και επικοινωνιών (ΤΠΕ) στους τομείς κοινωνικής και οικονομικής δραστηριότητας



ΟΙ ΓΕΝΙΚΟΙ ΣΤΟΧΟΙ ΤΟΥ ΕΣΠΑ

ΑΠΑΣΧΟΛΗΣΗ ΚΑΙ ΚΟΙΝΩΝΙΚΗ ΣΥΝΟΧΗ

- Ενίσχυση της προσαρμοστικότητας των εργαζομένων και των επιχειρήσεων
- Διευκόλυνση της πρόσβασης στην απασχόληση
- Προώθηση της κοινωνικής ενσωμάτωσης με την ισότιμη πρόσβαση όλων στην αγορά εργασίας και την πρόληψη των φαινομένων περιθωριοποίησης και αποκλεισμού
- Θεμελίωση ενός αποδοτικού και οικονομικά βιώσιμου συστήματος υγείας που θα προσφέρει ποιοτικές και εξατομικευμένες υπηρεσίες στους πολίτες και θα εστιάζει στη συνεχή βελτίωση των υπηρεσιών πρόληψης και φροντίδας
- Ανάδειξη του οικονομικού, κοινωνικού και αναπτυξιακού χαρακτήρα των θεμάτων ισότητας των φύλων, με την άμεση σύνδεσή τους με τις κυρίαρχες εθνικές πολιτικές προτεραιότητες (ανάπτυξη- απασχόληση- κοινωνική συνοχή)



ΟΙ ΓΕΝΙΚΟΙ ΣΤΟΧΟΙ ΤΟΥ ΕΣΠΑ

ΘΕΣΜΙΚΟ ΠΕΡΙΒΑΛΛΟΝ

- Βελτίωση της ποιότητας των δημοσίων πολιτικών και αποτελεσματική εφαρμογή τους για την αναβάθμιση της ποιότητας ζωής των πολιτών και τη διευκόλυνση της επιχειρηματικής δράσης

ΕΛΚΥΣΤΙΚΟΤΗΤΑ ΤΗΣ ΕΛΛΑΔΑΣ ΚΑΙ ΤΩΝ ΠΕΡΙΦΕΡΕΙΩΝ ΩΣ ΤΟΠΟ ΕΠΕΝΔΥΣΕΩΝ, ΕΡΓΑΣΙΑΣ ΚΑΙ ΔΙΑΒΙΩΣΗΣ

- Ανάπτυξη και εκσυγχρονισμός των φυσικών υποδομών και των συναφών υπηρεσιών του συστήματος μεταφορών της χώρας
- Ασφαλής ενεργειακός εφοδιασμός της χώρας με γνώμονα την αειφορία
- Αειφόρος διαχείριση του περιβάλλοντος
- Άσκηση αποτελεσματικής περιβαλλοντικής πολιτικής
- Ανάδειξη του πολιτισμού



ΤΑ ΕΠΙΧΕΙΡΗΣΙΑΚΑ ΠΡΟΓΡΑΜΜΑΤΑ ΤΟΥ ΕΣΠΑ

ΠΕΡΙΒΑΛΛΟΝ- ΑΕΙΦΟΡΟΣ ΑΝΑΠΤΥΞΗ

ΕΝΙΣΧΥΣΗ ΤΗΣ ΠΡΟΣΠΕΛΑΣΙΜΟΤΗΤΑΣ

ΑΝΤΑΓΩΝΙΣΤΙΚΟΤΗΤΑ ΚΑΙ ΕΠΙΧΕΙΡΗΜΑΤΙΚΟΤΗΤΑ

ΨΗΦΙΑΚΗ ΣΥΓΚΛΙΣΗ

ΔΙΟΙΚΗΤΙΚΗ ΜΕΤΑΡΡΥΘΜΙΣΗ

ΑΝΑΠΤΥΞΗ ΑΝΘΡΩΠΙΝΟΥ ΔΥΝΑΜΙΚΟΥ

ΕΚΠΑΙΔΕΥΣΗ ΚΑΙ ΔΙΑ ΒΙΟΥ ΜΑΘΗΣΗ



...συνέχεια

➔ **ΠΕΡΙΒΑΛΛΟΝ- ΑΕΙΦΟΡΟΣ ΑΝΑΠΤΥΞΗ:** Προστασία, αναβάθμιση και αειφορική διαχείριση του περιβάλλοντος ώστε να αποτελέσει το υπόβαθρο για την προστασία της δημόσιας υγείας, την άνοδο της ποιότητας ζωής των πολιτών και να συμβάλει στη βελτίωση της ανταγωνιστικότητας της οικονομίας.

➔ **ΕΝΙΣΧΥΣΗ ΤΗΣ ΠΡΟΣΠΕΛΑΣΙΜΟΤΗΤΑΣ:** Ανάπτυξη και εκσυγχρονισμό των υποδομών μεταφορών της χώρας, ολοκλήρωση της κατασκευής και αναβάθμισης των οδικών αξόνων, του σιδηροδρομικού δικτύου, των λιμενικών υποδομών και των αεροδρομίων.



...συνέχεια

➔ **ΑΝΤΑΓΩΝΙΣΤΙΚΟΤΗΤΑ ΚΑΙ ΕΠΙΧΕΙΡΗΜΑΤΙΚΟΤΗΤΑ:** βελτίωση της εξωστρέφειας και της ανταγωνιστικότητας των επιχειρήσεων και του παραγωγικού συστήματος της χώρας, με έμφαση στη διάσταση της καινοτομίας, προώθηση του συστήματος της Έρευνας, Ανάπτυξης και Καινοτομίας της χώρας, ποιοτική αναβάθμιση των προϊόντων, εξασφάλιση ενεργειακής επάρκειας της χώρας μέσω των ΑΠΕ.

➔ **ΨΗΦΙΑΚΗ ΣΥΓΚΛΙΣΗ:** προώθηση των Τεχνολογιών Πληροφορικής και Επικοινωνιών σε επιχειρήσεις, ανασχεδιασμό διαδικασιών του Δημοσίου Τομέα, προώθηση της επιχειρηματικότητας σε τομείς που χρησιμοποιούν τις ΤΠΕ, ανάπτυξη ψηφιακών υπηρεσιών της δημόσιας διοίκησης για τον πολίτη.



...συνέχεια

➔ **ΔΙΟΙΚΗΤΙΚΗ ΜΕΤΑΡΡΥΘΜΙΣΗ:** διαμόρφωση, εφαρμογή και αξιολόγηση δημόσιων πολιτικών και προγραμμάτων, απλούστευση των διοικητικών διαδικασιών, οργανωτικός και λειτουργικός ανασχεδιασμός και διοικητική ανασυγκρότηση, κάλυψη των αναγκών της δημόσιας διοίκησης σε εκπαίδευση και αναβάθμιση της ποιότητας της παρεχόμενης εκπαίδευσης στην πράξη.

➔ **ΑΝΑΠΤΥΞΗ ΑΝΘΡΩΠΙΝΟΥ ΣΧΕΔΙΑΣΜΟΥ:** ενίσχυση της προσαρμοστικότητας του ανθρώπινου δυναμικού και των επιχειρήσεων, διευκόλυνση της πρόσβασης στην απασχόληση, ενίσχυση της απασχόλησης των γυναικών, των νέων, των εργαζομένων μεγαλύτερης ηλικίας και των ευάλωτων ομάδων, προώθηση της ισότιμης πρόσβασης στην αγορά εργασίας, καθώς και μείωση του κοινωνικού αποκλεισμού και ενίσχυση της κοινωνικής συνοχής.



...συνέχεια

➔ ΕΚΠΑΙΔΕΥΣΗ ΚΑΙ ΔΙΑ ΒΙΟΥ ΜΑΘΗΣΗ:

- αναβάθμιση της ποιότητας της εκπαίδευσης και προώθηση της κοινωνικής ενσωμάτωσης, αναβάθμισης των συστημάτων αρχικής επαγγελματικής κατάρτισης και επαγγελματικής εκπαίδευσης και σύνδεση της εκπαίδευσης με την αγορά εργασίας,
- ενίσχυση του ανθρώπινου κεφαλαίου για την προαγωγή της έρευνας και της καινοτομίας, μεταρρυθμίσεις στο εκπαιδευτικό σύστημα ώστε η δια βίου μάθηση να καταστεί πραγματικότητα για όλους.



ΤΑ ΠΕΡΙΦΕΡΕΙΑΚΑ ΕΠΙΧΕΙΡΗΣΙΑΚΑ ΠΡΟΓΡΑΜΜΑΤΑ ΤΟΥ ΕΣΠΑ

ΠΕΠ ΜΑΚΕΔΟΝΙΑΣ- ΘΡΑΚΗΣ

ΠΕΠ ΔΥΤΙΚΗΣ ΕΛΛΑΔΑΣ- ΠΕΛΟΠΟΝΝΗΣΟΥ- ΙΟΝΙΩΝ ΝΗΣΩΝ

ΠΕΠ ΚΡΗΤΗΣ ΚΑΙ ΝΗΣΩΝ ΑΙΓΑΙΟΥ

ΠΕΠ ΘΕΣΣΑΛΙΑΣ- ΣΤΕΡΕΑΣ ΕΛΛΑΔΑΣ- ΗΠΕΙΡΟΥ

ΠΕΠ ΑΤΤΙΚΗΣ



...συνέχεια

Τα ΠΕΠ συμβάλλουν στην κάλυψη των εθνικών στρατηγικών στόχων συμπληρωματικά με τα τομεακά προγράμματα, με έμφαση στα ιδιαίτερα χαρακτηριστικά και στις ανάγκες κάθε χωρικής ενότητας- περιφέρειας.

Σε κάθε περίπτωση, τα ΠΕΠ για όλες τις περιφέρειες καλύπτουν έναν κοινό κορμό παρεμβάσεων στους εξής κλάδους:

- ⇒ Κοινωνικές υποδομές
- ⇒ Υγεία και κοινωνική αλληλεγγύη
- ⇒ Πολιτισμός
- ⇒ Έργα προσπελασιμότητας και περιβάλλοντος τοπικής κλίμακας
- ⇒ Πολιτικές βιώσιμης αστικής ανάπτυξης
- ⇒ Πολιτικές ενίσχυσης ορεινών, μειονεκτικών και νησιωτικών περιοχών



ΑΝΑΜΕΝΟΜΕΝΑ ΑΠΟΤΕΛΕΣΜΑΤΑ ΤΟΥ ΕΣΠΑ ΓΙΑ ΤΗΝ ΕΛΛΑΔΑ

ΕΠΙΧΕΙΡΗΜΑΤΙΚΟΤΗΤΑ- ΕΡΕΥΝΑ ΚΑΙ ΤΕΧΝΟΛΟΓΙΑ- ΨΗΦΙΑΚΗ ΣΥΓΚΛΙΣΗ

1. Ενίσχυση 50.000 επιχειρήσεων και δημιουργία 20.000 θέσεων εργασίας
2. Αναβάθμιση 95.000 τουριστικών κλινών
3. Ενίσχυση 700 επιχειρήσεων για δράσεις έρευνας και τεχνολογίας
4. Δημιουργία 4 νέων πόλων καινοτομίας Έρευνας και Τεχνολογίας
5. Αύξηση των διατιθέμενων πόρων για δράσεις Έρευνας και Τεχνολογικής Ανάπτυξης
6. Αύξηση του αριθμού των επιχειρήσεων που αναπτύσσουν καινοτόμες δραστηριότητες και προϊόντα
7. Ποσοστό 60% των βασικών δημοσίων υπηρεσιών διατίθενται στους πολίτες και τις επιχειρήσεις ηλεκτρονικά



...συνέχεια

ΕΚΠΑΙΔΕΥΣΗ- ΑΝΘΡΩΠΙΝΟ ΔΥΝΑΜΙΚΟ

1. Αύξηση των πόρων για την παιδεία
2. Μείωση του ποσοστού των μαθητών που εγκαταλείπουν πρόωρα το σχολείο
3. Επιμόρφωση και πιστοποίηση του 75% των εκπαιδευτικών στη χρήση τεχνολογιών πληροφορικής και επικοινωνιών (ΤΠΕ)
4. Αναμόρφωση 600 προγραμμάτων σπουδών πρωτοβάθμιας και δευτεροβάθμιας εκπαίδευσης
5. Συμμετοχή 1.300.000 ατόμων σε δράσεις δια βίου μάθησης
6. Παροχή ευκαιριών κατάρτισης και απασχόλησης σε όλους τους άνεργους νέους
7. Κατάρτιση 300.000 εργαζομένων
8. Στήριξη 175.000 ατόμων ευπαθών ομάδων
9. Συμμετοχή 200.000 ανέργων σε προγράμματα κατάρτισης και προώθησης στην αγορά εργασίας



...συνέχεια

ΔΙΟΙΚΗΤΙΚΗ ΜΕΤΑΡΡΥΘΜΙΣΗ

1. Μείωση του διοικητικού κόστους των επιχειρήσεων κατά 25%
2. Κατάρτιση των εργαζομένων στο Δημόσιο Τομέα
3. Πιστοποίηση του 50% των δημοσίων υπαλλήλων για την κατοχή βασικών δεξιοτήτων Τεχνολογιών Πληροφορικής και Επικοινωνιών
4. Εφαρμογή οργανωτικού και λειτουργικού ανασχεδιασμού και διοικητικής ανασυγκρότησης σε 28 δημόσιους φορείς



...συνέχεια

ΛΕΙΦΟΡΟΣ ΑΝΑΠΤΥΞΗ- ΠΟΙΟΤΗΤΑ ΖΩΗΣ:

1. Επέκταση του μετρό κατά 21 χλμ.
2. Επέκταση του προαστιακού κατά 70 χλμ.
3. Κατασκευή 812 χλμ. αυτοκινητόδρομων
4. Μείωση του χρόνου διαδρομής Πάτρα- Αθήνα- Θεσσαλονίκη- Εύζωνοι κατά μια ώρα
5. Κατασκευή Εγκαταστάσεων Επεξεργασίας Λυμάτων και Χώρων Υγειονομικής Ταφής Απορριμμάτων (ΧΥΤΑ) για το σύνολο του πληθυσμού της χώρας σύμφωνα με τις οδηγίες της ΕΕ
6. Επέκταση και αναβάθμιση της προστασίας των περιοχών NATURA 2000
7. Επέκταση των δικτύων φυσικού αερίου στο 43% του πληθυσμού



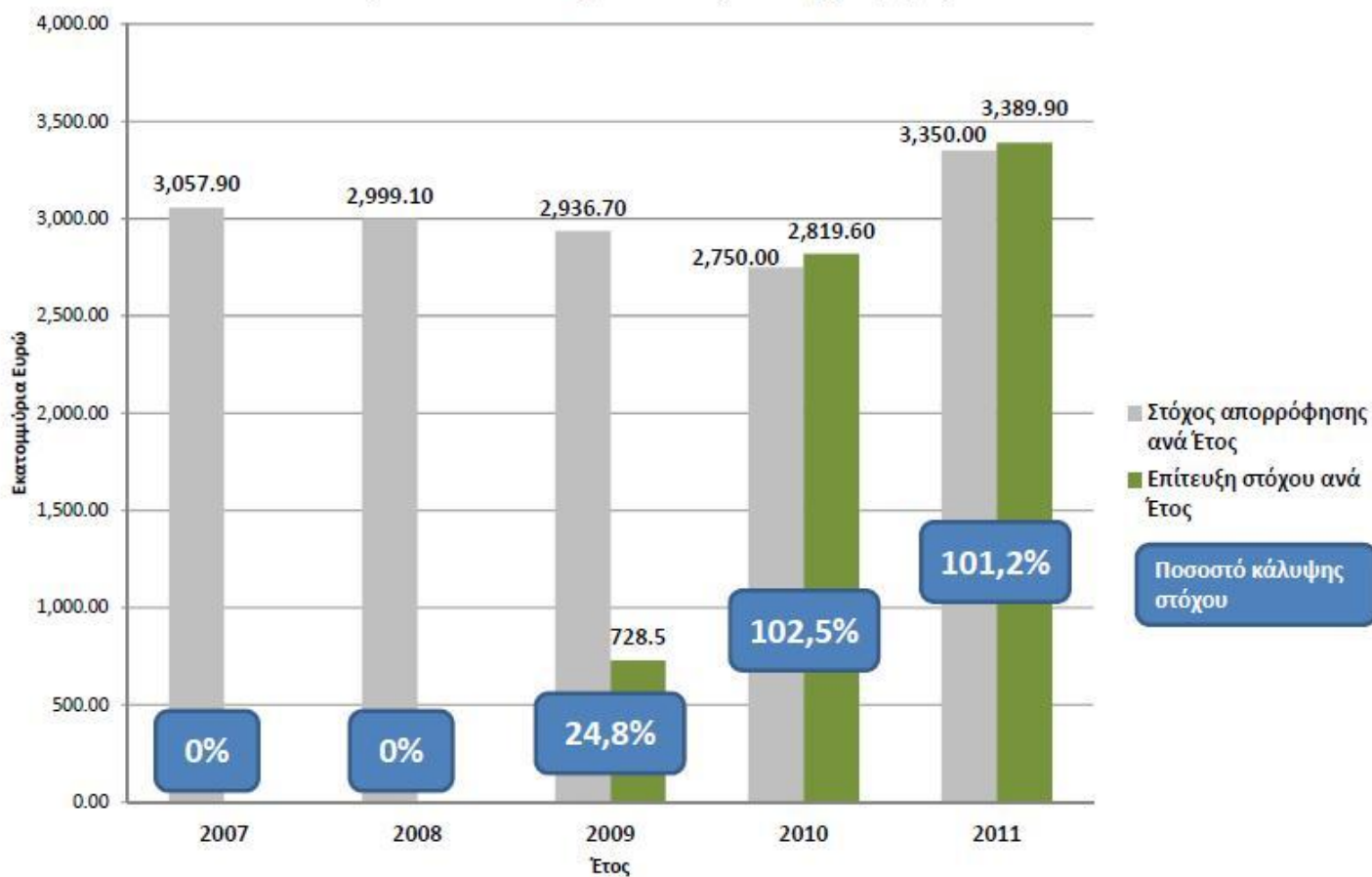
ΠΟΡΕΙΑ ΥΛΟΠΟΙΗΣΗΣ ΤΟΥ ΕΣΠΑ (στοιχεία 12/01/2012)

Η απορρόφηση συνολικά του ΕΣΠΑ μέχρι το τέλος του 2011 ήταν στο 31,5% σε σχέση με το 3,5% που ήταν στο τέλος του 2009.

Το 2011 η Ελλάδα κατάφερε να απορροφήσει 3,389 δις ευρώ, ενώ ο στόχος για το 2012 είναι η απορρόφηση 4 δις ευρώ. Η επιτυχία αυτή οφείλεται κυρίως στο ξεμπλοκάρισμα των γραφειοκρατικών διαδικασιών (πχ υπηρεσίες μιας στάσης για τη σύσταση εταιριών).

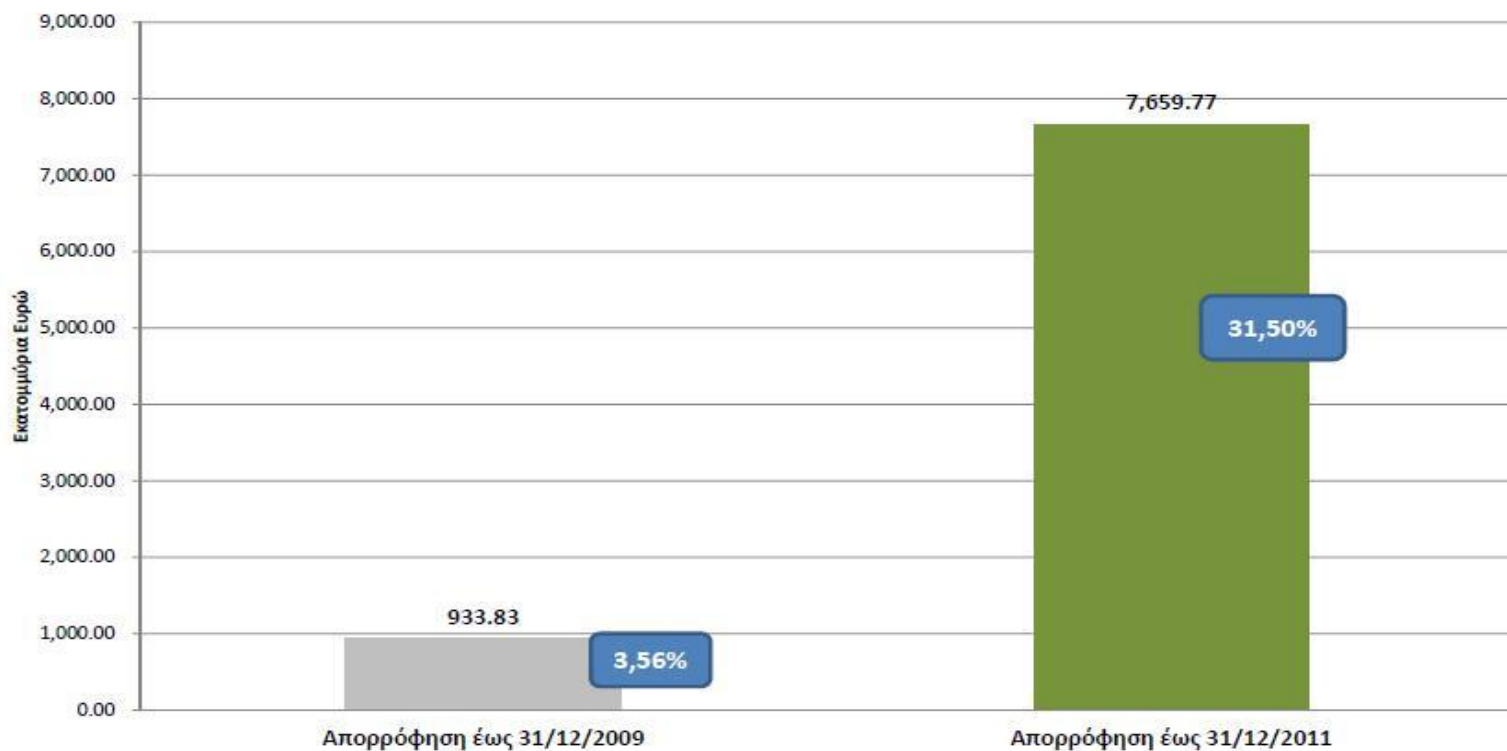
ΕΤΗΣΙΑ ΑΠΟΤΕΛΕΣΜΑΤΑ ΣΤΗΝ ΑΠΟΡΡΟΦΗΣΗ ΤΟΥ ΕΣΠΑ

Ετήσια αποτελέσματα στην απορρόφηση του ΕΣΠΑ



ΠΡΟΟΔΟΣ ΑΠΟΡΡΟΦΗΣΗΣ ΣΥΝΟΛΟΥ ΕΣΠΑ 31/12/2009-31/12/2011

Πρόοδος απορρόφησης συνόλου ΕΣΠΑ
31/12/2009 - 31/12/2011



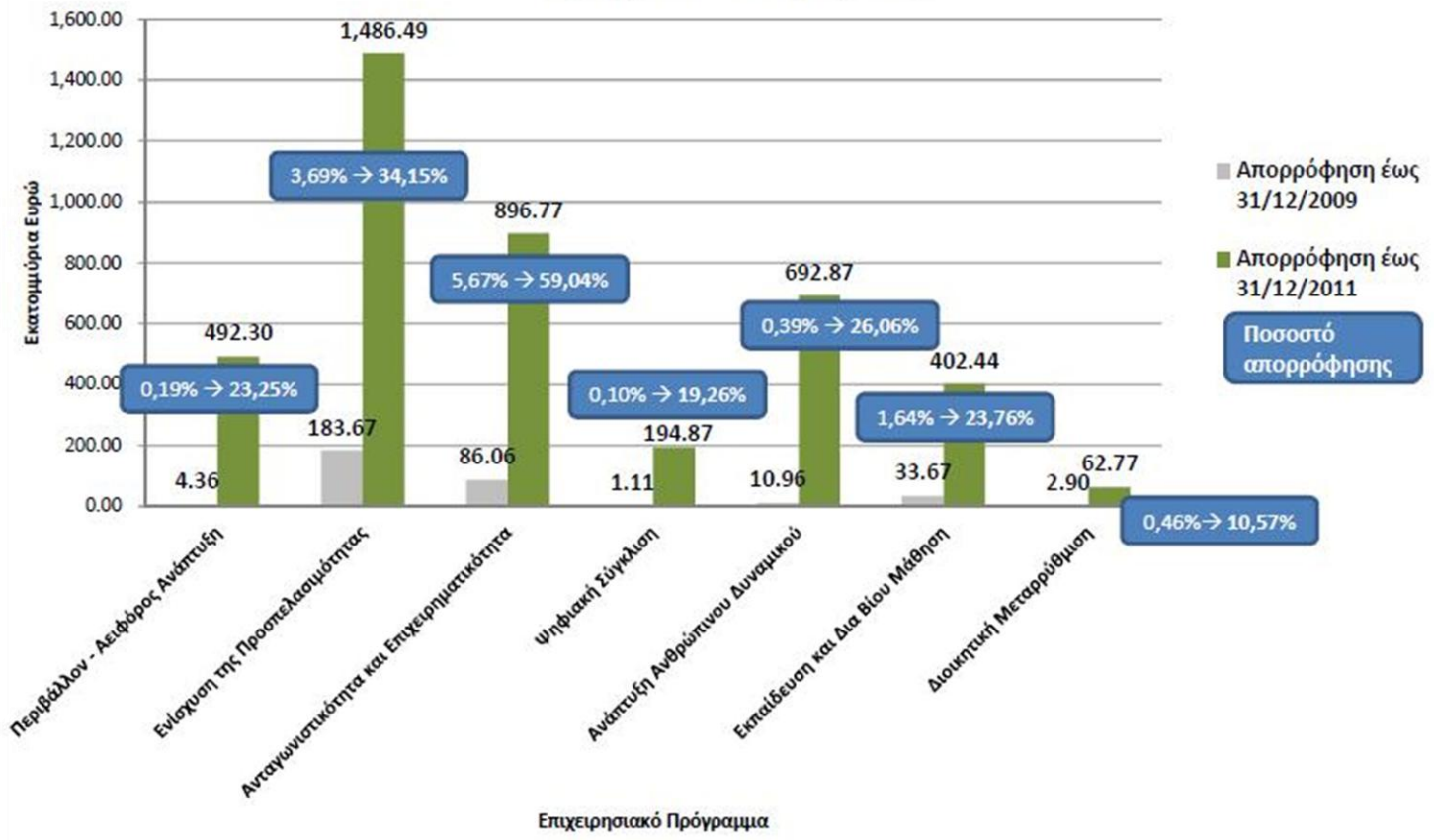
ΕΛΛΗΝΙΚΗ ΔΗΜΟΚΡΑΤΙΑ
Υπουργείο Ανάπτυξης,
Ανταγωνιστικότητας και Ναυτιλίας

Ποσοστό απορρόφησης



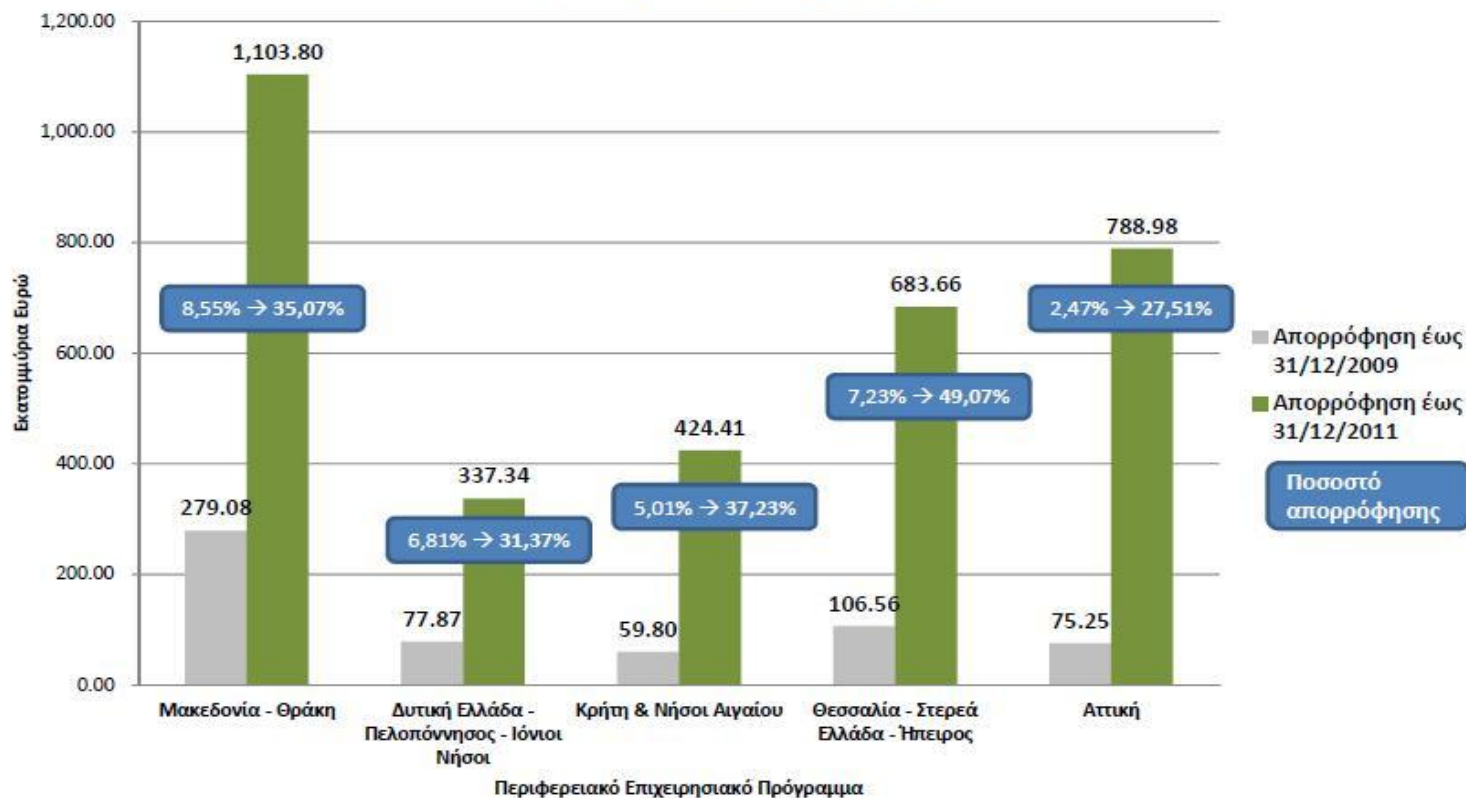
ΠΡΟΟΔΟΣ ΑΠΟΡΡΟΦΗΣΗΣ ΕΠΙΧΕΙΡΗΣΙΑΚΩΝ ΠΡΟΓΡΑΜΜΑΤΩΝ ΕΣΠΑ 31/12/2009 - 31/12/2011

Πρόοδος απορρόφησης Επιχειρησιακών Προγραμμάτων ΕΣΠΑ
31/12/2009 - 31/12/2011



ΠΡΟΟΔΟΣ ΑΠΟΡΡΟΦΗΣΗΣ ΠΕΡΙΦΕΡΕΙΑΚΩΝ ΕΠΙΧΕΙΡΗΣΙΑΚΩΝ ΠΡΟΓΡΑΜΜΑΤΩΝ ΕΣΠΑ 31/12/2009 - 31/12/2011

Πρόοδος απορρόφησης Περιφερειακών Επιχειρησιακών Προγραμμάτων ΕΣΠΑ
31/12/2009 - 31/12/2011





ΑΝΑΘΕΩΡΗΣΗ ΤΟΥ ΕΣΠΑ

Οι σημαντικές κοινωνικοοικονομικές αλλαγές, οι δυσκολίες που παρουσιάστηκαν στην υλοποίηση των στόχων του ΕΣΠΑ, η σημαντική απόκλιση από την επίτευξη των στόχων που τέθηκαν αρχικά, αλλά και η υποχρέωση της χώρας να λειτουργήσει σύμφωνα με τις οδηγίες του Μνημονίου, κατέστησαν αναγκαία την αναθεώρηση του ΕΣΠΑ με νέες και διαφορετικές κοινοτικές και εθνικές προτεραιότητες.

Οι νέοι στόχοι είναι:

- ✓ η αύξηση της απορρόφησης των πόρων στα Επιχειρησιακά Προγράμματα με παράλληλη εξοικονόμηση πολύτιμων και ανεπαρκών εθνικών πόρων. Οι πόροι που θα εξοικονομηθούν θα καλύψουν δαπάνες ανάπτυξης τις οποίες οι κανονισμοί της ΕΕ δεν καλύπτουν
- ✓ η ενίσχυση νέων αναπτυξιακών δράσεων
- ✓ η στήριξη της παραγωγικής επιχειρηματικότητας μέσω νέου αναπτυξιακού νόμου



...συνέχεια

- ✓ η στήριξη των εξαγωγών των ελληνικών επιχειρήσεων
- ✓ η στήριξη της καινοτομίας, της έρευνας και της τεχνολογίας ώστε να καταστούν ανταγωνιστικά στο διεθνές περιβάλλον τα ελληνικά προϊόντα
- ✓ η αντιμετώπιση των επιπτώσεων από τη διογκούμενη ανεργία, ιδιαίτερα των νέων, νέων επιστημόνων και γυναικών, καθώς επίσης και την αντιμετώπιση της ανεργίας με τοπικά χαρακτηριστικά μέσα από την υλοποίηση ολοκληρωμένων παρεμβάσεων σε συνδυασμό πάντοτε με τους βασικούς αναπτυξιακούς στόχους
- ✓ η αύξηση της παραγωγικότητας και προώθηση της καινοτομίας
- ✓ η αύξηση της συμμετοχής του ιδιωτικού τομέα στις δράσεις και στα έργα του ΕΣΠΑ μέσα από τη μόχλευση των ιδιωτικών πόρων, δεδομένου ότι η αναθεώρηση θα κατευθύνει επιπλέον πόρους σε δράσεις επιχειρηματικότητας που απαιτούν αυξημένη ιδιωτική συμμετοχή, αλλά και με την υλοποίηση δημόσιων έργων μέσω ΣΔΙΤ και χρηματοδοτικών εργαλείων (JEREMIE, JESSICA κλπ) που επίσης μετέχει σε σημαντικό ποσοστό ο ιδιωτικός τομέας



ΒΙΒΛΙΟΓΡΑΦΙΑ

- ✎ Κόνσολας Ν. , «Σύγχρονη Περιφερειακή Οικονομική Πολιτική», Εκδόσεις Παπαζήση, Αθήνα, 1997
- ✎ Χριστοφάκης Μ. , «Τοπική Ανάπτυξη και Περιφερειακή Πολιτική»
- ✎ Διαδικτυακοί τόποι www.espa.gr , www.info3kps.gr , www.investingreece.gov.gr , www.hellaskps.gr

ΕΙΔΙΚΟ ΠΛΑΙΣΙΟ ΓΙΑ ΤΙΣ ΥΔΑΤΟΚΑΛΛΙΕΡΓΕΙΕΣ

ΣΕΠΤΕΜΒΡΙΟΣ 2011

Παρουσίαση διάλεξης ΤΠΟΑ-ΠΣΕ: Χ. Α. ΛΑΔΙΑΣ
Τακτικό Μέλος του Εθνικού Συμβουλίου
Χωροταξικού Σχεδιασμού και Αειφόρου
Ανάπτυξης – Ε.Σ.Χ.Σ.Α.Α.

Χωροταξικός σχεδιασμός & υδατοκαλλιέργειες στον ευρωπαϊκό χώρο

- Μέχρι σήμερα δεν υπάρχει ολοκληρωμένο χωροταξικό σχέδιο για το θαλάσσιο χώρο, αν και αρκετές ευρωπαϊκές χώρες έχουν επεξεργαστεί σχέδια αυτού του τύπου.
- Ο προσανατολισμός τους είναι προς την κάλυψη αναγκών σε ενέργεια και ορυκτές πρώτες ύλες και την προστασία περιβαλλοντικά ευαίσθητων περιοχών.
- Ορισμένα εστιάζουν στο θέμα της αλιείας, αλλά όχι στις υδατοκαλλιέργειες (με εξαίρεση το Βέλγιο).
- Το παρόν Ειδικό Πλαίσιο αποτελεί επομένως το πρώτο εθνικό σχέδιο για τις υδατοκαλλιέργειες.
- Είναι ένα τομεακό σχέδιο που εκπονήθηκε σε μια περίοδο κατά την οποία οι άλλες χώρες εκπονούν ολοκληρωμένα σχέδια θαλάσσιας χωροταξίας.
- Υπάρχουν, όμως, μια σειρά λόγοι που υποστηρίζουν την αναγκαιότητα ενός Ειδικού Πλαισίου για τις Υδατοκαλλιέργειες

Η ανάγκη ενός Ειδικού Πλαισίου για τις Υδατοκαλλιέργειες

Οι βασικοί λόγοι γι' αυτό είναι:

- Το μέγεθος της παραγωγής και η χωρική επέκταση της δραστηριότητας
- Σε μια γενική έλλειψη σχεδιασμού για τις παραγωγικές δραστηριότητες, το πρόβλημα για τις υδατοκαλλιέργειες ήταν οξύτερο, τόσο λόγω των ειδικών χαρακτηριστικών τους, όσο και λόγω της ανάπτυξής τους εκτός χερσαίου χώρου.
- Τα Περιφερειακά Πλαίσια παρέπεμπαν το θέμα σε ειδικότερες μελέτες (ΠΟΑΥ) ή στο σχεδιασμό χαμηλότερου χωρικού επιπέδου (ΓΠΣ, ΣΧΟΟΑΠ).
- Το Πλαίσιο για τον Παράκτιο χώρο (2003) δεν περιείχε αναφορές στη δραστηριότητα.
- Η επιλογή των περιοχών ανάπτυξης από την ιδιωτική πρωτοβουλία οδήγησε σε συγκεντρώσεις σε περιοχές με ευνοϊκά για τη δραστηριότητα χαρακτηριστικά.
- Οι αντιδράσεις του κοινού σε ορισμένες περιοχές.
- Η ακύρωση από το ΣτΕ των αδειών των μονάδων, λόγω μη πρόβλεψης των περιοχών εγκατάστασης από τον χωροταξικό σχεδιασμό.

Ο τομέας των υδατοκαλλιέργειών στην Ελλάδα

- Τα τελευταία 25 χρόνια οι υδατοκαλλιέργειες εξελίχθηκαν σε έναν από τους σημαντικότερους παραγωγικούς τομείς στη χώρα.

Περίπου 300 μονάδες θάλασσιας υδατ/γειας λειτουργούν σήμερα, καταλαμβάνοντας 780 Ha μισθωμένων θαλάσσιων εκτάσεων και απασχολούν 10.000 άτομα.



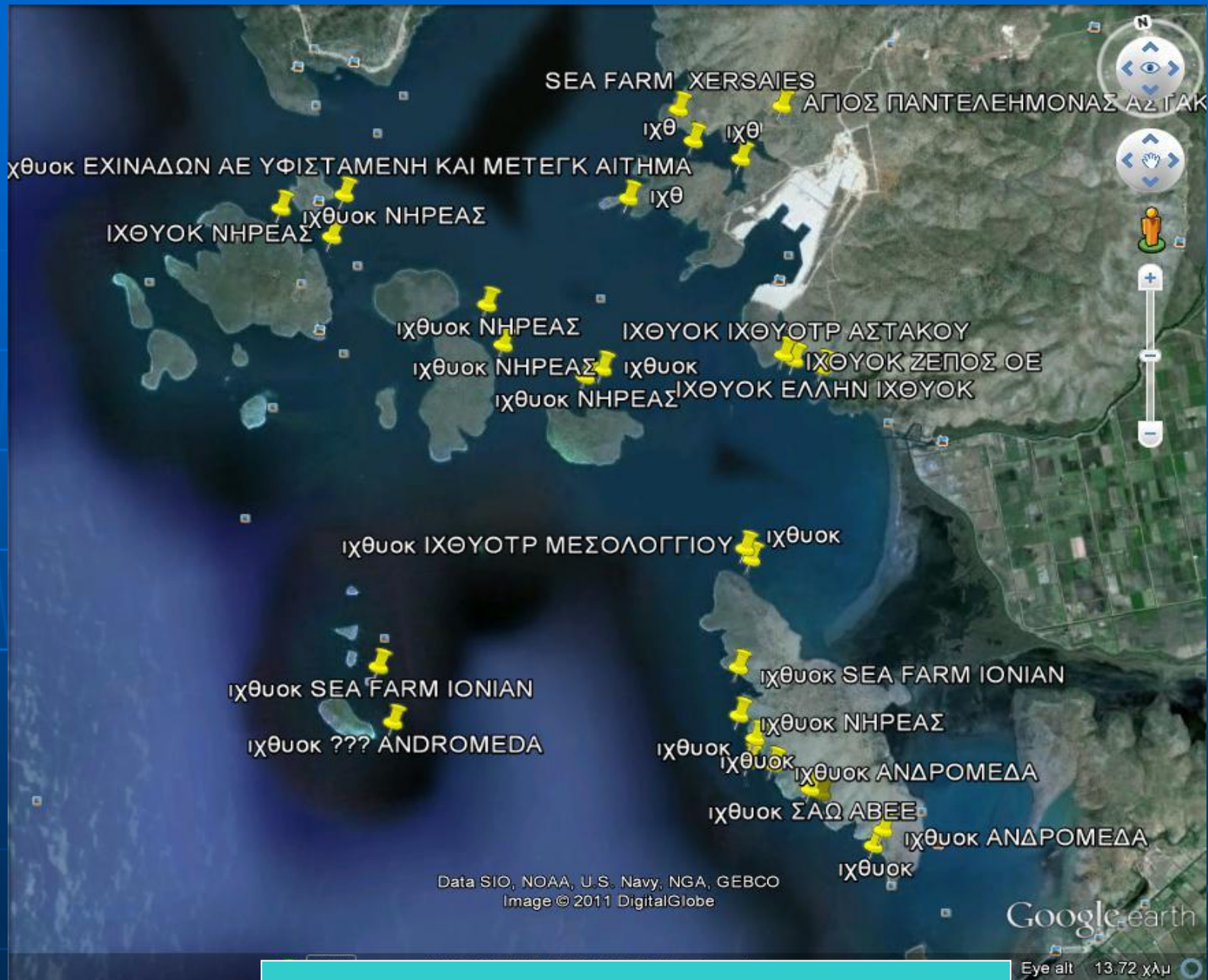
Ο τομέας των υδατοκαλλιέργειών στην Ελλάδα




Εικόνα 2. Διάταξη πασσαλωτής μυδοκαλλιέργειας του Θερμαϊκού κόλπου.

Η μυδοκαλλιέργεια είναι επίσης μια οικονομική δραστηριότητα εθνικής κλίμακας με περίπου 600 μονάδες και ετήσια παραγωγή περίπου 22.000 τόνους.

Η υδατοκαλλιέργεια γλυκών υδάτων πραγματοποιείται σε 110 μικρές μονάδες, με ετήσια παραγωγή 3.200 τόνους.



Αιτωλοακαρνανία - Εχινάδες



Κυανή Ακτή

© 2011 Google

©2010 Google



2004

43°29'03.02" B 6°56'10.10" E ανύψ 4 μ

Eye alt 464 μ

Σκοπός και αντικείμενο του Ειδικού Πλαισίου

- Το Πλαίσιο ρυθμίζει τη χωρική οργάνωση των υδατ/γειών τόσο στο θαλάσσιο χώρο, όσο και στα εσωτερικά ύδατα.
- Καλύπτει όλους τους υδρόβιους οργανισμούς, ζωϊκούς και φυτικούς.
- Περιλαμβάνει και την παραγωγή σε χερσαίο χώρο.
- Το μεγαλύτερο μέρος του αφορά στη θαλάσσια υδατ/γεια, γιατί είναι ο κλάδος με τη μεγαλύτερη ανάγκη χωρικής ρύθμισης.

Σκοπός του είναι:

- Να καταγράψει, να αποσαφηνίσει και να εξυπηρετήσει τις βασικές χωρικές ανάγκες των μονάδων υδατοκαλλιεργειών, με τρόπο που η λειτουργία τους να μην έρχεται σε σύγκρουση με τη διατήρηση ή ανάπτυξη άλλων δραστηριοτήτων και να μην υποβαθμίζει ανεπανόρθωτα το περιβάλλον.

Το περιεχόμενο του Πλαισίου

Το πρώτο μέρος του Πλαισίου περιγράφει τους βασικούς τύπους υδατοκαλλιεργειών και τις απαραίτητες υποδομές για κάθε τύπο.

Διακρίνονται οι ακόλουθες κατηγορίες υδατ/γειών:

- Ιχθυοκαλλιέργειες θαλασσινών ειδών
- Οστρακοκαλλιέργειες
- Ιχθυοκαλλιέργειες ειδών γλυκών υδάτων
- Καλλιέργειες υδρόβιων οργανισμών σε λιμνοθάλασσες και λοιπούς υδάτινους σχηματισμούς



Το Πλαίσιο καταγράφει τις απαραίτητες υποδομές στο χερσαίο χώρο και καθορίζει εκείνες που μπορούν να χωροθετούνται στον αιγιαλό και την παραλία.

Εθνικό Πρότυπο Χωροταξικής Οργάνωσης Υδατοκαλλιέργειών

Το Πλαίσιο προβλέπει την οργάνωση των μονάδων υδατ/γείας με βάση ένα σύστημα ζωνών. Ωστόσο, αναγνωρίζει την ανάγκη μεμονωμένων χωροθετήσεων σε ορισμένες περιπτώσεις.

Οι προβλεπόμενες ζώνες είναι οι εξής:

1. Περιοχές Ανάπτυξης Υδατοκαλλιέργειας (Π.Α.Υ.)

Η θαλάσσια υδατοκαλλιεργητική δραστηριότητα αναπτύσσεται σε ευρύτερες θαλάσσιες περιοχές που συγκροτούν ενιαίους χώρους με κοινά χαρακτηριστικά, που από χωροταξική άποψη αποτελούν ευρύτερες περιοχές αναζήτησης θέσεων για υποδοχείς (ΠΟΑΥ ή ΠΑΣΜ) και λειτουργίας μεμονωμένων μονάδων (στις ΠΑΥ κατηγορίας Ε).

- Κατ' εξαίρεση εκτός ΠΑΥ επιτρέπεται η χωροθέτηση σημειακών μονάδων στις εξής περιπτώσεις:
 - α) Πειραματικές μονάδες με ειδικές απαιτήσεις (βυθού, λειτουργικών αναγκών λόγω εκτρεφόμενου είδους κλπ)
 - β) Συνδυασμένη χωροθέτηση τουριστικών καταλυμάτων ή μονάδων εστίασης ή καταδυτικών πάρκων με μικρής δυναμικότητας μονάδες υδατοκαλλιέργειας στο πλαίσιο αγροτουριστικής δραστηριότητας.
 - γ) Σε ακατοίκητες νησίδες που βρίσκονται σε δυσπρόσιτες, παραμεθόριες, μικρές νησιωτικές περιοχές, εφόσον εξασφαλίζονται οι προϋποθέσεις για την υγιεινή και ασφάλεια των προϊόντων.

Περιοχές Ανάπτυξης Υδατοκ/γειών (ΠΑΥ)

Διακρίνονται σε 5 κατηγορίες:

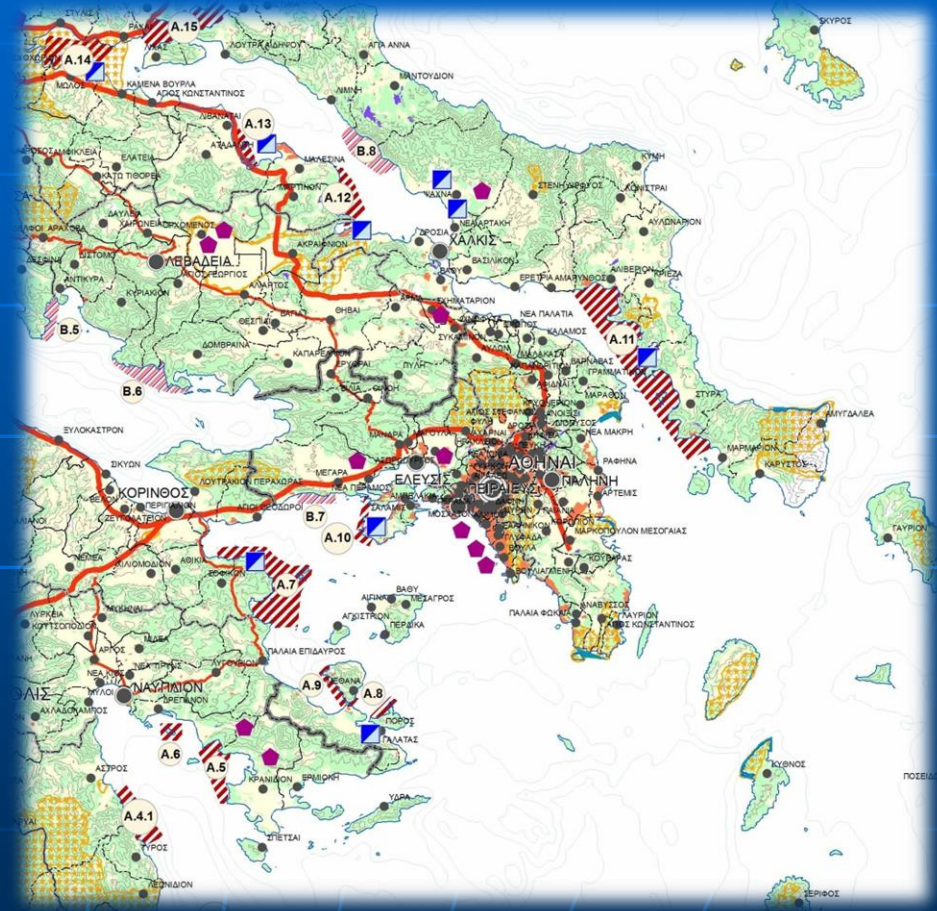
■ **A.** Περιοχές ιδιαίτερα αναπτυγμένες που χρήζουν παρεμβάσεων βελτίωσης, εκσυγχρονισμού των μονάδων και υποδομών, προστασίας και αναβάθμισης του περιβάλλοντος

■ **B.** Περιοχές με σημαντικά περιθώρια περαιτέρω ανάπτυξης των θαλάσσιων υδατοκαλλιεργειών

■ **Γ.** Δυσπρόσιτες περιοχές με σημαντικές δυνατότητες ανάπτυξης των θαλάσσιων υδατοκαλλιεργειών

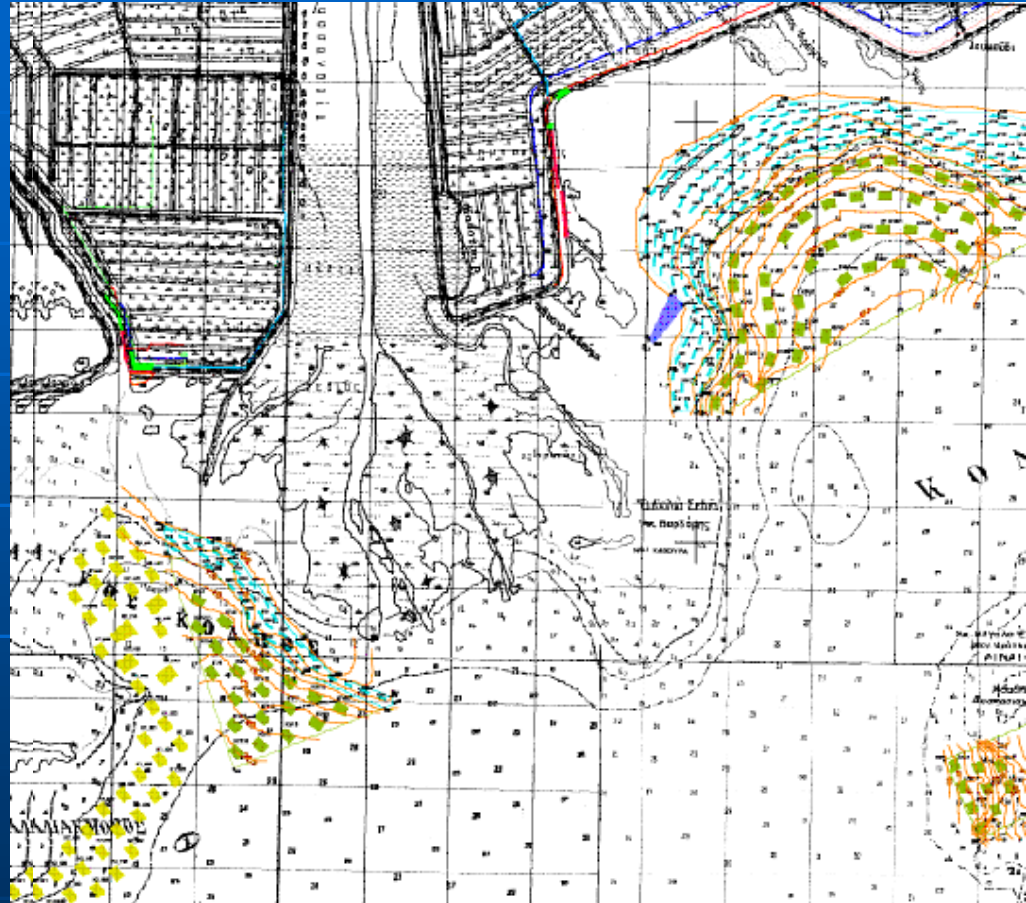
■ **Δ.** Περιοχές με ιδιαίτερη ευαισθησία, ως προς το φυσικό περιβάλλον στις οποίες απαιτείται προσαρμογή των όρων εγκατάστασης και λειτουργίας των μονάδων υδατοκαλλιέργειας στα ιδιαίτερα χαρακτηριστικά του χώρου και του περιβάλλοντος

■ **E.** Περιοχές με ειδικά χαρακτηριστικά που δενευνοούν τη συγκέντρωση μονάδων (δυσπρόσιτες, με αναπτυξιακή υστέρηση, μικρά νησιά, αστικές και τουριστικές κλπ).



Περιοχές Οργανωμένης Ανάπτυξης Υδατοκαλλιεργειών (Π.Ο.Α.Υ.)

- Οργανωμένοι υποδοχείς του άρθρου 10 του Ν.2742/1999.
- Η ύπαρξη φορέα διαχείρισης αποτελεί προϋπόθεση για τη δημιουργία και έγκριση της ζώνης.
 - Η συνολική μισθωμένη έκταση εγκατάστασης των μονάδων, ανεξαρτήτως εκτρεφόμενου είδους, είναι κατ' ελάχιστο 100 στρέμματα.



ΠΟΑΥ Θερμαϊκού Κόλπου

ΜΕΛΕΤΕΣ Π.Ο.Α.Υ. Ε.Π. «ΑΛΙΕΙΑ» ΚΑΙ Π.Ε.Π.



Περιοχές Άτυπων Συγκεντρώσεων Μονάδων (Π.Α.Σ.Μ.),

- Σε συγκεντρώσεις μέχρι 5 μονάδων, των οποίων η συνολική μισθωμένη έκταση εγκατάστασης είναι κατ' ανώτατο 100 στρ και σε μεταξύ τους απόσταση από 500μ έως 2 χλμ.
- Οι Π.Α.Σ.Μ. αποτελούν μεταβατική κατάσταση πριν τη θεσμοθέτηση Π.Ο.Α.Υ.
- Ως Π.Α.Σ.Μ. θεωρούνται κατ' αρχήν και για διάστημα 5ετίας, οι ζώνες Π.Ο.Α.Υ. του ΕΠ ΑΛΙΕΙΑ. ή περιοχές που αναγνωρίζονται στα Περιφερειακά Πλαίσια.



Μεμονωμένη ή σημειακή μονάδα

- Μονάδα εντός ή εκτός ΠΑΥ για την οποία ισχύουν κατά περίπτωση ειδικοί όροι ως προς την έκταση, τη δυναμικότητα και την απόσταση από άλλες μονάδες, από τα όρια ΠΟΑΥ ή την πλησιέστερη μονάδα σε ΠΑΣΜ.



Κατευθύνσεις για το καθεστώς και τους όρους χωροθέτησης μονάδων και υποδοχέων

**Προϋποθέσεις αναγκαίες για την εγκατάσταση μονάδων
θαλάσσιας υδατοκαλλιέργειας**

**Παράθεση βασικών κριτηρίων, τόσο για θαλάσσιες, όσο και για
χερσαίες εγκαταστάσεις.**



Κατευθύνσεις για το καθεστώς και τους όρους χωροθέτησης μονάδων και υποδοχέων (2)

B) Διαδικασία ίδρυσης ΠΟΑΥ

- Εκδοση Προεδρικού Διατάγματος,
- Επικαιροποίηση μελετών ΠΟΑΥ
- Φορέας διαχείρισης
- Αποκατάσταση χερσαίου και θαλάσσιου χώρου

Γ) Επιτρεπόμενες εγκαταστάσεις (συνοδές και υποστηρικτικές χερσαίες εγκαταστάσεις)

Δ) Κίνητρα

Κριτήρια και συμβατότητες χωροθέτησης μονάδων & υποδοχέων υδατοκαλλιέργειας

Τα όρια της μισθωμένης θαλάσσιας έκτασης είναι σκόπιμο να απέχουν:

- Χίλια (1.000) μέτρα τουλάχιστον από λειτουργούσα τουριστική μονάδα και από υφιστάμενες οικιστικές αναπτύξεις
- Χίλια (1000) μέτρα τουλάχιστον από μη συμβατές χρήσεις (βιομηχανικές μονάδες, εξορυκτικές εγκαταστάσεις κλπ).
- Χίλια (1000) μέτρα από λιμενικές εγκαταστάσεις διακίνησης πετρελαιοειδών ή βιομηχανικών μονάδων που εγκυμονούν σοβαρούς κινδύνους θαλάσσιας ρύπανσης.
- Πεντακόσια (500) μέτρα τουλάχιστον από καταδυτικά πάρκα (με εξαίρεση της συνδυασμένης χωροθέτησης) και παραλίες κολύμβησης σε άμεση γειτνίαση με τουριστικές εγκαταστάσεις ή οικιστικές περιοχές.

Λοιπά άρθρα

- Κατευθύνσεις που συνδέονται με ειδικά θεσμικά καθεστώτα
- Απαγόρευση εγκατάστασης μονάδων υδατοκαλλιέργειας
- Κατευθύνσεις για τον υποκείμενο σχεδιασμό
- Κατευθύνσεις για την τροποποίηση ή συμπλήρωση της νομοθεσίας
- Πρόγραμμα Δράσης
- Μεταβατικές διατάξεις



ΓΕΝΙΚΟ ΠΛΑΙΣΙΟ ΧΩΡΟΤΑΞΙΚΟΥ ΣΧΕΔΙΑΣΜΟΥ ΚΑΙ ΑΕΙΦΟΡΟΥ ΑΝΑΠΤΥΞΗΣ (2008)

ΓΚΡΙΤΚΟΡΑΣ ΕΜΜΑΝΟΥΕΛΑ-ΙΩΑΝΝΑ



ΤΑ ΚΥΡΙΑ ΠΡΟΒΛΗΜΑΤΑ ΤΗΣ ΧΩΡΑΣ

Τα κύρια προβλήματα που διαπιστώθηκαν πριν τη θέσπιση του Γ.Π.Χ.Σ.Α.Α., είναι:

- 📌 το πλήθος των επιπέδων και των κατηγοριών σχεδίων οργάνωσης του χώρου και πολυνομία,
- 📌 οι αδυναμίες των ελεγκτικών και κυρωτικών μηχανισμών, στο πολεοδομικό κυρίως επίπεδο,
- 📌 η αποθάρρυνση επενδυτικών σχεδίων εξαιτίας των μακροχρόνιων και γραφειοκρατικών διαδικασιών αδειοδότησης, με αποτέλεσμα είτε την παράκαμψη των νόμιμων διαδικασιών είτε την καθυστέρηση ή και την εγκατάλειψη των σχετικών επιχειρηματικών πρωτοβουλιών,
- 📌 η συσσώρευση αρμοδιοτήτων σχεδιασμού, μελετών και έργων τοπικής κλίμακας στις κεντρικές υπηρεσίες της Διοίκησης, εξαιτίας και της, ενίοτε, προβληματικής διαχείρισης των αποκεντρωμένων αρμοδιοτήτων από την τοπική αυτοδιοίκηση, και ο εξ αυτής προκύπτων συγκεντρωτισμός,
- 📌 η έλλειψη μηχανισμών υλοποίησης δομικών παρεμβάσεων και αναπλάσεων στρατηγικής σημασίας
- 📌 η ελλιπής λειτουργική διασύνδεση μεταξύ αναπτυξιακού και χωροταξικού σχεδιασμού.



Η ΑΝΑΓΚΗ ΓΙΑ ΤΗ ΘΕΣΠΙΣΗ ΤΟΥ Γ.Π.Χ.Σ.Α.Α.

- 📌 Η ανάγκη για ορθολογικότερη κατανομή των θέσεων εργασίας κατά οικονομική δραστηριότητα και περιοχή
- 📌 Οι διαπεριφερειακές και ενδοπεριφερειακές διαφορές στο επίπεδο εισοδήματος και ευημερίας
- 📌 Η έλλειψη επιχειρηματικότητας στις περισσότερες περιφέρειες
- 📌 Η ανάγκη για προώθηση της αειφόρου, ισόρροπης και σφαιρικά ανταγωνιστικής ανάπτυξης
- 📌 Η ανάγκη για κατοχύρωση της παραγωγικής και κοινωνικής συνοχής
- 📌 Η ανάγκη για διασφάλιση της προστασίας του περιβάλλοντος και της πολιτιστικής κληρονομιάς στο σύνολο του εθνικού χώρου και στις επί μέρους ενότητές του
- 📌 Η ανάγκη για ενίσχυση της θέσης της χώρας στο διεθνές και ευρωπαϊκό πλαίσιο



ΟΡΙΣΜΟΣ

➔ Η **χωροταξία** είναι μια διαδικασία ρύθμισης των αντιθέσεων που εκφράζονται στο χώρο από τις δραστηριότητες διαφορετικών ομάδων πολιτών και την κατανομή των χρήσεων γης. Στόχος της χωροταξίας είναι η ρύθμιση και οργάνωση των ανθρώπινων δραστηριοτήτων και λειτουργιών με την ορθολογική κατανομή, διάρθρωση και ανάπτυξη των φυσικών πόρων, των οικονομικών, κοινωνικών, πολιτιστικών και δημογραφικών δεδομένων





ΤΙ ΕΙΝΑΙ ΤΟ Γ.Π.Χ.Σ.Α.Α.;

➔ Το Γενικό Πλαίσιο Χωροταξικού Σχεδιασμού και Αειφόρου Ανάπτυξης (Γ.Π.Χ.Σ.Α.Α.) αποτελεί σύνολο κειμένων ή και διαγραμμάτων με το οποίο:

- 📌 καταγράφονται και αξιολογούνται οι παράγοντες εκείνοι που επηρεάζουν την μακροπρόθεσμη χωρική ανάπτυξη και διάρθρωση του εθνικού χώρου,
- 📌 αποτιμώνται οι χωρικές επιπτώσεις των διεθνών, ευρωπαϊκών και εθνικών πολιτικών και
- 📌 προσδιορίζονται, με προοπτική δεκαπέντε (15) ετών, οι βασικές προτεραιότητες και οι στρατηγικές κατευθύνσεις για την ολοκληρωμένη χωρική ανάπτυξη και την αειφόρο οργάνωση του εθνικού χώρου.



...συνέχεια

Βασική στρατηγική επιλογή του Γ.Π.Χ.Σ.Α.Α. αποτελεί η υιοθέτηση ενός προτύπου βιώσιμης χωρικής ανάπτυξης, βασισμένου στη συγκρότηση πλέγματος πόλων και αξόνων ανάπτυξης, που θα ενισχύει την ανταγωνιστική παρουσία της χώρας στο διεθνές περιβάλλον και θα προωθεί την κοινωνική και οικονομική συνοχή, με διάχυση της ανάπτυξης στο σύνολο του εθνικού χώρου, καθώς και την προστασία του περιβάλλοντος.



ΟΙ ΣΤΟΧΟΙ ΤΟΥ Γ.Π.Χ.Σ.Α.Α.

Στόχος και όραμα του Γενικού Πλαισίου Χωροταξικού Σχεδιασμού και Αειφόρου Ανάπτυξης είναι:

- η ολοκληρωμένη χωρική ανάπτυξη και αειφορική οργάνωση του εθνικού χώρου, που προωθεί ισόρροπα την κοινωνική και οικονομική συνοχή, την προστασία του φυσικού και πολιτιστικού περιβάλλοντος και η συνετή διαχείριση του χώρου
- η βελτίωση της ανταγωνιστικότητας, ενισχύοντας τη θέση της χώρας στο διεθνές και ευρωπαϊκό επίπεδο
- η αναβάθμιση της ποιότητας της ζωής των πολιτών με την προώθηση της αειφόρου και ισόρροπης ανάπτυξης
- η αναβάθμιση του αστικού περιβάλλοντος με σεβασμό των αναγκών και προστασία των δικαιωμάτων των πολιτών
- η ενίσχυση της περιφερειακής ανάπτυξης και της χωρικής συνοχής





...συνέχεια

Ιδιαίτερης σημασίας επιδίωξη αποτελεί η αναβάθμιση της ποιότητας σχεδιασμού του οικιστικού χώρου και η προώθηση της ανάπτυξης υποβαθμισμένων περιοχών ιδιαίτερα σε αστικοποιημένες ζώνες και σε ζώνες έντονης τουριστικής ανάπτυξης.




Γενικό Πλαίσιο αποτελεί τη βάση αναφοράς για το συντονισμό και την εναρμόνιση των επί μέρους πολιτικών, προγραμμάτων και επενδυτικών σχεδίων που έχουν σημαντικές επιπτώσεις στη συνοχή και την ανάπτυξη του εθνικού χώρου.





1. Η ΕΝΙΣΧΥΣΗ ΤΟΥ ΡΟΛΟΥ ΤΗΣ ΧΩΡΑΣ ΣΕ ΔΙΕΘΝΕΣ, ΕΥΡΩΠΑΪΚΟ, ΜΕΣΟΓΕΙΑΚΟ ΚΑΙ ΒΑΛΚΑΝΙΚΟ ΕΠΙΠΕΔΟ ΜΠΟΡΕΙ ΝΑ ΕΠΙΤΕΥΧΘΕΙ:

- 📌 Με την ανάδειξη των φυσικών και πολιτιστικών πόρων της χώρας και της μακραίωνης ιστορίας της που συνιστούν από κοινού αδιαμφισβήτητο συγκριτικό πλεονέκτημα της χώρας.
- 📌 Με την ανάδειξή της σε σημαντικό κόμβο μεταφορών, ενέργειας και επικοινωνιών, όπως και σε πόλο διασυνοριακών και λοιπών συνεργασιών, ιδίως δε συνεργασιών που προωθούν την έρευνα, την τεχνολογία, την καινοτομία και τον τουρισμό.
- 📌 Με τη βελτίωση της ανταγωνιστικότητας της ελληνικής οικονομίας, με την ανάπτυξη της οικονομίας της γνώσης και την αύξηση της ελκυστικότητας της χώρας για την προώθηση επιχειρηματικών δράσεων σε κλάδους στους οποίους διαθέτει συγκριτικό πλεονέκτημα. Για την επίτευξη του στόχου αυτού, επιδιώκεται: i) η αξιοποίηση των φυσικών και πολιτιστικών πόρων σύμφωνα με τις αρχές της βιώσιμης ανάπτυξης, ii) η ενίσχυση της επιχειρηματικότητας, μέσα από τη διαμόρφωση πλαισίου κατευθύνσεων που αφορούν ιδίως στον προσδιορισμό προτεραιοτήτων χωρικής ανάπτυξης με σεβασμό στο περιβάλλον και iii) η χωρικά εξειδικευμένη πολιτική κινήτρων.



2. ΟΙ ΣΤΟΧΟΙ ΓΙΑ ΤΗΝ ΕΝΙΣΧΥΣΗ ΤΗΣ ΠΕΡΙΦΕΡΕΙΑΚΗΣ ΑΝΑΠΤΥΞΗΣ ΚΑΙ ΤΗΣ ΧΩΡΙΚΗΣ ΣΥΝΟΧΗΣ ΕΙΝΑΙ:

- ❖ Η ενίσχυση της ισόρροπης και πολυκεντρικής ανάπτυξης της χώρας, με τον περιορισμό των ανισοτήτων ανάπτυξης μεταξύ διαφόρων περιοχών και την αξιοποίηση των συγκριτικών πλεονεκτημάτων με σεβασμό στο περιβάλλον και την πολιτιστική κληρονομιά. Επιδιώκεται η επιτάχυνση του μετασχηματισμού του αστικού συστήματος της χώρας σε περισσότερο ισόρροπο και πολυκεντρικό και η ενθάρρυνση της ενδογενούς ανάπτυξης ιδιαίτερα των μειονεκτικών περιοχών του ορεινού και νησιωτικού χώρου
- ❖ Ο περιορισμός της υπέρμετρης αστικοποίησης, μέσα από τη βελτίωση της ελκυστικότητας της υπαίθρου και την ενίσχυση της συμπληρωματικότητας και ισορροπίας μεταξύ αστικών κέντρων και αγροτικών περιοχών
- ❖ Η βελτίωση της πρόσβασης σε βασικά δίκτυα μεταφορών, ενέργειας και επικοινωνιών και η ανάπτυξη των σχετικών υποδομών
- ❖ Η βελτίωση της ποιότητας ζωής, σε συνδυασμό με τη διαφύλαξη των ιδιαιτεροτήτων κάθε περιοχής
- ❖ Η ενίσχυση των κοινωνικών υποδομών και υπηρεσιών (εκπαίδευση, υγεία, κοινωνική πρόνοια, αθλητισμός)



3. ΟΙ ΣΤΟΧΟΙ ΓΙΑ ΤΗΝ ΠΡΟΣΤΑΣΙΑ ΤΟΥ ΠΕΡΙΒΑΛΛΟΝΤΟΣ ΕΙΝΑΙ:

- 📌 Ο περιορισμός παραγόντων υποβάθμισης του χώρου, όπως η υπέρμετρη αστική εξάπλωση και η διάσπαρτη δόμηση
- 📌 Η διατήρηση της βιοποικιλότητας, η πρόληψη της ρύπανσης, καθώς και η βελτίωση της ποιότητας ζωής
- 📌 Η πρόληψη και η αντιμετώπιση φυσικών και τεχνολογικών καταστροφών και η αποκατάσταση των πληγείσων περιοχών

Περαιτέρω ιδιαίτερης σημασίας επιδίωξη αποτελεί η αναβάθμιση της ποιότητας σχεδιασμού του οικιστικού χώρου και η προώθηση της ανάπλασης των υποβαθμισμένων περιοχών ιδιαίτερα σε αστικοποιημένες ζώνες και σε ζώνες έντονης τουριστικής ανάπτυξης.



4. ΟΙ ΣΤΟΧΟΙ ΓΙΑ ΤΑ ΠΡΟΒΛΗΜΑΤΑ ΠΟΥ ΟΞΥΝΟΥΝ ΤΙΣ ΚΛΙΜΑΤΟΛΟΓΙΚΕΣ ΑΛΛΑΓΕΣ ΕΙΝΑΙ:

- ❖ Η συνεχής μέριμνα για την εξοικονόμηση ενέργειας
- ❖ Η προώθηση εναλλακτικών πηγών ενέργειας φιλικότερων προς το περιβάλλον (ανανεώσιμες πηγές ενέργειας)
- ❖ Η ενίσχυση των φυσικών αναδραστικών μηχανισμών (δάση, υγράτοποι, κ.λπ.)
- ❖ Η προσαρμογή της χώρας στις νέες συνθήκες που διαγράφουν οι κλιματικές αλλαγές και η αντιμετώπιση των επιπτώσεων που αυτές συνεπάγονται (πυρκαγιές, πλημμύρες και διάβρωση, ξηρασία, υφαλμύρωση, απερίμωση και άλλα φυσικά φαινόμενα), με τη δημιουργία κατάλληλων προληπτικών μηχανισμών, υποδομών και σχεδίων δράσης



5. ΟΙ ΣΤΟΧΟΙ ΓΙΑ ΤΟΝ ΚΛΑΔΟ ΤΩΝ ΜΕΤΑΦΟΡΩΝ ΕΙΝΑΙ:

- 📌 Η ένταξη της χώρας στα διεθνή δίκτυα, η ομαλή λειτουργία του προτεινόμενου πλέγματος οικισμών και η υλοποίηση των αναπτυξιακών αξόνων εξαρτώνται σε μεγάλο βαθμό από τη βέλτιστη διάταξη των δικτύων υποδομών και κυρίως εκείνων των μεταφορών/συγκοινωνιών, επικοινωνιών και ενέργειας
- 📌 Η βελτίωση της ποιότητας των υφιστάμενων υποδομών μεταφορών και των σχετικών υπηρεσιών σε όλη την επικράτεια, με σκοπό την αύξηση του βαθμού προσβασιμότητας και της προσπελασιμότητας, τη μείωση του χρόνου και του κόστους των μεταφορικών υπηρεσιών και τη μείωση της κατανάλωσης καυσίμων
- 📌 Η βελτίωση της προσβασιμότητας των ορεινών και γενικά των δυσπρόσιτων περιοχών και κυρίως των νησιωτικών περιοχών. Ο νησιωτικός πληθυσμός πρέπει να απολαμβάνει αναβαθμισμένες υπηρεσίες μεταφορών /συγκοινωνιών χαμηλού κόστους, υψηλής ποιότητας και ταχύτητας και αυξημένης συχνότητας δρομολογίων
- 📌 Ζωτικής επίσης σημασίας είναι η επέκταση της πολιτικής της επιδότησης των άγονων νησιωτικών γραμμών (για ακτοπλοϊκά πλοία, αεροπλάνα, υδροπλάνα), με αυστηρά ποιοτικά κριτήρια (τύπος, ταχύτητα και ηλικία μεταφορικού μέσου) που θα εξασφαλίζουν 12μηνη εξυπηρέτηση



6. ΟΙ ΣΤΟΧΟΙ ΓΙΑ ΤΟΝ ΑΓΡΟΤΙΚΟ ΤΟΜΕΑ ΕΙΝΑΙ:

- 📌 Η βιώσιμη οικονομική ανάπτυξη του αγροτικού τομέα και διασφάλιση της οικολογικής και πολιτιστικής σημασίας των περιοχών της υπαίθρου, με το συνδυασμό παραδοσιακών και σύγχρονων επιχειρηματικών δραστηριοτήτων και προτύπων, την προώθηση συμβατών, προς το περιβάλλον και το τοπίο, ορίων ανάπτυξης και την αξιοποίηση των ενδογενών συγκριτικών πλεονεκτημάτων σε μία σειρά προϊόντων και μεθόδων παραγωγής
- 📌 Η ανάδειξη του πολυλειτουργικού χαρακτήρα της γεωργίας και του ρόλου της ως σημαντικού «διαχειριστή» των φυσικών πόρων και του αγροτικού τοπίου
- 📌 Η βελτίωση της ανταγωνιστικότητας του ανθρώπινου δυναμικού που απασχολείται στον πρωτογενή τομέα (κάλυψη των αναγκών σε κατάρτιση των απασχολούμενων στον πρωτογενή τομέα αλλά και γενικότερα των κατοίκων των αγροτικών περιοχών), ώστε να μπορεί να ανταποκριθεί πληρέστερα στους νέους ρόλους που καλείται να επιτελέσει ο αγροτικός τομέας



7. ΟΙ ΣΤΟΧΟΙ ΓΙΑ ΤΟΝ ΚΛΑΔΟ ΤΟΥ ΤΟΥΡΙΣΜΟΥ ΕΙΝΑΙ:

- 📌 Η ορθολογική οργάνωση και ανάπτυξη του κλάδου του τουρισμού στο πλαίσιο της αξιοποίησης των συγκριτικών πλεονεκτημάτων της χώρας (γεωγραφική θέση, κλίμα, πολυνησιακός χαρακτήρας, μήκος και ποιότητα ακτών, ποικιλία και έντονη εναλλαγή της μορφής και του είδους των πόρων, πυκνότητα και ποικιλία περιοχών ιδιαίτερου φυσικού κάλλους και πλούσιο πολιτιστικό κεφάλαιο)
- 📌 Η βελτίωση της απόδοσης και της ανταγωνιστικότητας του κλάδου με την προσαρμογή και τον εμπλουτισμό του τουριστικού προϊόντος και του σχεδιασμού στα νέα δεδομένα και τάσεις της τουριστικής αγοράς. Προώθηση νέων μορφών τουρισμού που αναμένεται να συμβάλουν και στην επιμήκυνση της τουριστικής περιόδου
- 📌 Η διάχυση της τουριστικής δραστηριότητας και των αποτελεσμάτων της σε νέες περιοχές και προώθηση της ισόρροπης και αειφόρου ανάπτυξης σύμφωνα με τις φυσικές, πολιτιστικές, οικονομικές και κοινωνικές ιδιαιτερότητες κάθε περιοχής
- 📌 Η περιβαλλοντική αναβάθμιση των περιοχών τουριστικού ενδιαφέροντος.
- 📌 Η εξασφάλιση της προστασίας και της βιωσιμότητας των πόρων



8. ΤΑ ΜΕΤΡΑ ΓΙΑ ΤΗΝ ΑΝΤΙΜΕΤΩΠΙΣΗ ΤΩΝ ΚΛΙΜΑΤΙΚΩΝ ΑΛΛΑΓΩΝ ΕΙΝΑΙ:

- 📌 Η ταχεία προώθηση της χρήσης ανανεώσιμων πηγών ενέργειας
- 📌 Η προώθηση λιγότερο ενεργοβόρων και ρυπογόνων μέσων μεταφοράς
- 📌 Οι υποδομές για γενίκευση της χρήσης φυσικού αερίου (ιδιαίτερα στην παραγωγή ηλεκτρικής ενέργειας)
- 📌 Η υποχρεωτική μείωση εκπομπών αερίων ρύπων, που συμβάλουν στη διόγκωση του φαινομένου του θερμοκηπίου, από βιομηχανίες
- 📌 Η εφαρμογή βέλτιστων διαθέσιμων τεχνικών στις βιομηχανίες
- 📌 Τα μέτρα εξοικονόμησης ενέργειας
- 📌 Τα μέτρα πρόληψης των δασικών πυρκαγιών και αναδασώσεις
- 📌 Οι εφαρμογές βιοκλιματικής αρχιτεκτονικής
- 📌 Η ενίσχυση των φυσικών αναδραστικών μηχανισμών (δάση, υγράτοποι κ.λπ.) αλλά και της βιοποικιλότητάς τους



9. ΟΙ ΣΤΟΧΟΙ ΓΙΑ ΒΙΩΣΙΜΗ ΔΙΟΙΚΗΤΙΚΗ ΑΝΑΣΥΓΚΡΟΤΗΣΗ ΤΗΣ ΧΩΡΑΣ ΕΙΝΑΙ:

- ❖ Ο ανασχεδιασμός του χάρτη των υφιστάμενων διοικητικών επιπέδων της χώρας
- ❖ Η μείωση του αριθμού των Περιφερειών, Νομαρχιών και Δήμων ώστε να αποκτήσουν ισχυρή διοικητική δομή και ικανοποιητικά κρίσιμα μεγέθη μάζας και σχέσεων και να διαχειριστούν με αποτελεσματικότερο τρόπο την αναπτυξιακή διαδικασία
- ❖ Η αποκέντρωση με ανακατανομή αρμοδιοτήτων μεταξύ κράτους (κεντρικού και αποκεντρωμένου) και τοπικής αυτοδιοίκησης



ΠΡΟΫΠΟΘΕΣΕΙΣ ΥΛΟΠΟΙΗΣΗΣ ΤΟΥ Γ.Π.Χ.Σ.Α.Α.

- 📌 Ενίσχυση της συνεργασίας μεταξύ εθνικού χωροταξικού σχεδιασμού και αναπτυξιακού προγραμματισμού
- 📌 Ενίσχυση της συνεργασίας μεταξύ της κεντρικής και της αποκεντρωμένης κρατικής διοίκησης, καθώς και της τοπικής αυτοδιοίκησης και των δύο βαθμών.
- 📌 Ενίσχυση των υπηρεσιών χωροταξίας σε κεντρικό και περιφερειακό επίπεδο.
- 📌 Ενεργό συμμετοχή των κοινωνικών φορέων και των πολιτών.



ΒΙΒΛΙΟΓΡΑΦΙΑ

- Χρίστος Απ. Λαδιάς (Τακτικό Μέλος του Ε.Σ.Χ.Σ.Α.Α.), «Κείμενα και Εισηγήσεις προς το ΕΘΝΙΚΟ ΣΥΜΒΟΥΛΙΟ ΧΩΡΟΤΑΞΙΚΟΥ ΣΧΕΔΙΑΣΜΟΥ ΚΑΙ ΔΕΙΦΟΡΟΥ ΑΝΑΠΤΥΞΗΣ 2007-2011».