

I

(Πράξεις για την ισχύ των οποίων απαιτείται δημοσίευση)

ΟΔΗΓΙΑ 2000/60/ΕΚ ΤΟΥ ΕΥΡΩΠΑΪΚΟΥ ΚΟΙΝΟΒΟΥΛΙΟΥ ΚΑΙ ΤΟΥ ΣΥΜΒΟΥΛΙΟΥ**της 23ης Οκτωβρίου 2000****για τη θέσπιση πλαισίου κοινοτικής δράσης στον τομέα της πολιτικής των υδάτων**

ΤΟ ΕΥΡΩΠΑΪΚΟ ΚΟΙΝΟΒΟΥΛΙΟ ΚΑΙ ΤΟ ΣΥΜΒΟΥΛΙΟ ΤΗΣ ΕΥΡΩΠΑΪΚΗΣ ΕΝΩΣΗΣ,

Έχοντας υπόψη:

τη συνθήκη για την ίδρυση της Ευρωπαϊκής Κοινότητας, και ιδίως το άρθρο 175 παράγραφος 1,

την πρόταση της Επιτροπής⁽¹⁾,τη γνώμη της Οικονομικής και Κοινωνικής Επιτροπής⁽²⁾,τη γνώμη της Επιτροπής των Περιφερειών⁽³⁾,Αποφασίζοντας με τη διαδικασία του άρθρου 251 της συνθήκης⁽⁴⁾, υπό το πρίσμα του κοινού σχεδίου που εγκρίθηκε από την επιτροπή συνδιαλλαγής στις 18 Ιουλίου 1999,

Εκτιμώντας τα ακόλουθα:

- (1) Το ύδωρ δεν είναι εμπορικό προϊόν όπως όλα τα άλλα, αλλά αποτελεί κληρονομιά που πρέπει να προστατεύεται και να τυγχάνει της κατάλληλης μεταχείρισης.
- (2) Στα συμπεράσματα του υπουργικού σεμιναρίου για την κοινοτική πολιτική των υδάτων στην Φραγκφούρτη το 1988, τονίστηκε η ανάγκη κοινοτικής νομοθεσίας που θα καλύπτει την οικολογική ποιότητα. Το Συμβούλιο, με το ψήφισμά του της 28ης Ιουνίου 1988⁽⁵⁾, ζήτησε από την Επιτροπή να υποβάλει προτάσεις για τη βελτίωση της οικολογικής ποιότητας των κοινοτικών επιφανειακών υδάτων.

⁽¹⁾ ΕΕ C 184 της 17.6.1997, σ. 20,
ΕΕ C 16 της 20.1.1998, σ. 14 και
ΕΕ C 108 της 7.4.1998, σ. 94.

⁽²⁾ ΕΕ C 355 της 21.11.1997, σ. 83.

⁽³⁾ ΕΕ C 180 της 11.6.1998, σ. 38.

⁽⁴⁾ Γνώμη του Ευρωπαϊκού Κοινοβουλίου της 11ης Φεβρουαρίου 1999 (ΕΕ C 150 της 28.5.1999, σ. 419) επιβεβαιωθείσα στις 16 Σεπτεμβρίου 1999, κοινή θέση του Συμβουλίου της 22ας Οκτωβρίου 1999 (ΕΕ C 343 της 30.11.1999, σ. 1) και απόφαση του Ευρωπαϊκού Κοινοβουλίου της 16ης Φεβρουαρίου 2000 (δεν έχει ακόμη δημοσιευθεί στην Επίσημη Εφημερίδα). Απόφαση του Ευρωπαϊκού Κοινοβουλίου της 7ης Σεπτεμβρίου 2000 και απόφαση του Συμβουλίου της 14ης Σεπτεμβρίου 2000.

⁽⁵⁾ ΕΕ C 209 της 9.8.1988, σ. 3.

- (3) Στη δήλωση του υπουργικού σεμιναρίου για τα υπόγεια ύδατα το οποίο πραγματοποιήθηκε στη Χάγη το 1991, αναγνωρίστηκε η ανάγκη δράσης προς αποφυγή μακροπρόθεσμης επιδείνωσης της ποιότητας και της ποσότητας των γλυκών υδάτων, και έγινε έκκληση για ένα πρόγραμμα δράσεων υλοποιητέων μέχρι του έτους 2000, με στόχο τη βιώσιμη διαχείριση και προστασία των πόρων γλυκού ύδατος. Το Συμβούλιο, με τα ψηφίσματά του της 25ης Φεβρουαρίου 1992⁽⁶⁾ και της 20ής Φεβρουαρίου 1995⁽⁷⁾, ζήτησε ένα πρόγραμμα δράσης για τα υπόγεια ύδατα, καθώς και την αναθεώρηση της οδηγίας 80/68/ΕΟΚ του Συμβουλίου, της 17ης Δεκεμβρίου 1979, περί προστασίας των υπογείων υδάτων από τη ρύπανση που προκαλείται από ορισμένες επικίνδυνες ουσίες⁽⁸⁾, ως τμήμα μιας συνολικής πολιτικής για την προστασία των γλυκών υδάτων.

- (4) Τα ύδατα στην Κοινότητα υφίστανται αυξανόμενη πίεση λόγω της συνεχούς αύξησης της ζήτησης επαρκών ποσοτήτων ύδατος καλής ποιότητας για κάθε χρήση. Στις 10 Νοεμβρίου 1995, ο Ευρωπαϊκός Οργανισμός Περιβάλλοντος στην έκθεση «Περιβάλλον στην Ευρωπαϊκή Ένωση — 1995», υπέβαλε ενημερωμένη έκθεση σχετικά με το περιβάλλον, στην οποία επιβεβαιώνεται η ανάγκη δράσης για την ποιοτική και ποσοτική προστασία των κοινοτικών υδάτων.

- (5) Στις 18 Δεκεμβρίου 1995, το Συμβούλιο ενέκρινε συμπεράσματα στα οποία απαιτείται, μεταξύ άλλων, η εκπόνηση νέας οδηγίας πλαισίου που θα θεσπίζει τις βασικές αρχές μιας βιώσιμης πολιτικής υδάτων στην Ευρωπαϊκή Ένωση και ζητείται από την Επιτροπή να υποβάλει σχετική πρόταση.

- (6) Στις 21 Φεβρουαρίου 1996, η Επιτροπή ενέκρινε ανακοίνωση στο Ευρωπαϊκό Κοινοβούλιο και το Συμβούλιο σχετικά με την «Πολιτική υδάτων της Ευρωπαϊκής Κοινότητας», η οποία καθορίζει τις αρχές για μια κοινοτική πολιτική υδάτων.

- (7) Στις 9 Σεπτεμβρίου 1996, η Επιτροπή υπέβαλε πρόταση απόφασης του Ευρωπαϊκού Κοινοβουλίου και του Συμβουλίου σχετικά με ένα πρόγραμμα δράσης για ολοκληρωμένη

⁽⁶⁾ ΕΕ C 59 της 6.3.1992, σ. 2.

⁽⁷⁾ ΕΕ C 49 της 28.2.1995, σ. 1.

⁽⁸⁾ ΕΕ L 20 της 26.1.1980, σ. 43· οδηγία όπως τροποποιήθηκε από την οδηγία 91/692/ΕΟΚ (ΕΕ L 377 της 31.12.1991, σ. 48).

- προστασία και διαχείριση των υπογείων υδάτων⁽¹⁾. Στην πρόταση αυτή, η Επιτροπή επεσήμαινε την ανάγκη καθιέρωσης διαδικασιών για τη ρύθμιση της άντλησης γλυκού ύδατος και για την παρακολούθηση της ποσότητας και της ποιότητάς του.
- (8) Στις 29 Μαΐου 1995, η Επιτροπή εξέδωσε ανακοίνωση προς το Ευρωπαϊκό Κοινοβούλιο και το Συμβούλιο για τη συνετή χρήση και τη διατήρηση των υγρότοπων, με την οποία αναγνωρίζονται οι σημαντικές λειτουργίες που επιτελούν για την προστασία των υδάτινων πόρων.
- (9) Πρέπει να αναπτυχθεί ολοκληρωμένη κοινοτική πολιτική στον τομέα των υδάτων.
- (10) Το Συμβούλιο στις 25 Ιουνίου 1996, η Επιτροπή των Περιφερειών στις 19 Σεπτεμβρίου 1996, η Οικονομική και Κοινωνική Επιτροπή στις 26 Σεπτεμβρίου 1996 και το Ευρωπαϊκό Κοινοβούλιο στις 23 Οκτωβρίου 1996, ζήτησαν από την Επιτροπή να υποβάλει πρόταση οδηγίας του Συμβουλίου για τη θέσπιση πλαισίου για την ευρωπαϊκή πολιτική υδάτων.
- (11) Η πολιτική της Κοινότητας στον τομέα του περιβάλλοντος, όπως ορίζεται από το άρθρο 174 της συνθήκης, συμβάλλει στην επιδίωξη των στόχων διατήρησης, προστασίας και βελτίωσης της ποιότητας του περιβάλλοντος, καθώς και συνετής και ορθολογικής χρησιμοποίησης των φυσικών πόρων, με βάση τις αρχές της προφύλαξης και της προληπτικής δράσης, την αρχή της επανόρθωσης των καταστροφών του περιβάλλοντος, κατά προτεραιότητα, στην πηγή καθώς και την αρχή «ο ρυπαίνων πληρώνει».
- (12) Σύμφωνα με το άρθρο 174 της συνθήκης, κατά την εκπόνηση της περιβαλλοντικής της πολιτικής, η Κοινότητα λαμβάνει υπόψη τα διαθέσιμα επιστημονικά και τεχνικά δεδομένα, τις συνθήκες του περιβάλλοντος στις διάφορες περιοχές της Κοινότητας, την οικονομική και κοινωνική ανάπτυξη της Κοινότητας στο σύνολό της και την ισορροπη ανάπτυξη των περιοχών της, καθώς και τα πλεονεκτήματα και τις επιβαρύνσεις που μπορούν να προκύψουν από τη δράση και την απουσία δράσης.
- (13) Στην Κοινότητα υπάρχει ποικιλία συνθηκών και αναγκών, οι οποίες απαιτούν διαφορετικές ειδικές λύσεις. Η ποικιλομορφία αυτή θα πρέπει να ληφθεί υπόψη κατά το σχεδιασμό και την εκτέλεση μέτρων προστασίας και βιώσιμης χρήσης του ύδατος στα πλαίσια της λεκάνης απορροής ποταμού. Οι αποφάσεις θα πρέπει να λαμβάνονται όσο το δυνατόν πλησιέστερα σε τοποθεσίες όπου τα ύδατα χρησιμοποιούνται ή υφίστανται επιπτώσεις. Με την εκπόνηση προγραμμάτων για τη λήψη μέτρων προσαρμοσμένων στις περιφερειακές και τις τοπικές συνθήκες, θα πρέπει να δίνεται προτεραιότητα στις δράσεις που εμπίπτουν στην αρμοδιότητα των κρατών μελών.
- (14) Η επιτυχία της παρούσας οδηγίας εξαρτάται από τη στενή συνεργασία και τη συνετή δράση στο επίπεδο της Κοινότητας, των κρατών μελών και σε τοπικό επίπεδο, καθώς και από την πληροφόρηση, τη διεξαγωγή διαβουλεύσεων και τη συμμετοχή του κοινού, συμπεριλαμβανομένων των χρηστών.
- (15) Η ύδρευση συνιστά υπηρεσία κοινής ωφέλειας, όπως ορίζεται στην ανακοίνωση της Επιτροπής για τις υπηρεσίες κοινής ωφέλειας στην Ευρώπη⁽²⁾.
- (16) Είναι αναγκαία η περαιτέρω ενσωμάτωση της προστασίας και της βιώσιμης διαχείρισης των υδάτων σε άλλους τομείς της κοινοτικής πολιτικής, όπως στην ενεργειακή πολιτική, την πολιτική μεταφορών, τη γεωργική πολιτική, την αλιευτική πολιτική, την περιφερειακή πολιτική και την τουριστική πολιτική. Η παρούσα οδηγία θα πρέπει να αποτελέσει βάση για συνεχιζόμενο διάλογο και για την ανάπτυξη στρατηγικών προς περαιτέρω ολοκλήρωση τομέων πολιτικής. Η παρούσα οδηγία μπορεί επίσης να αποτελέσει σημαντική συμβολή σε άλλους τομείς συνεργασίας μεταξύ των κρατών μελών, μεταξύ άλλων, την προοπτική ευρωπαϊκής χωροταξικής ανάπτυξης (ESDP — European Spatial Development Perspective).
- (17) Μια αποτελεσματική και συνεκτική πολιτική υδάτων πρέπει να λαμβάνει υπόψη την ευαισθησία των υδάτινων οικοσυστημάτων που βρίσκονται κοντά στις θαλάσσιες ακτές και τις εκβολές ποταμών ή σε κόλπους ή σε σχετικά κλειστές θάλασσες, δεδομένου ότι η ισορροπία τους επηρεάζεται σε μεγάλο βαθμό από την ποιότητα των εσωτερικών υδάτων που εισρέουν σε αυτά. Η προστασία της κατάστασης των υδάτων στις λεκάνες απορροής ποταμών θα προσφέρει οικονομικά οφέλη, συμβάλλοντας στην προστασία των αλιευτικών πόρων, συμπεριλαμβανομένων των παράκτιων αλιευτικών πόρων.
- (18) Η κοινοτική πολιτική υδάτων απαιτεί ένα διαφανές, αποτελεσματικό και συνεκτικό νομοθετικό πλαίσιο. Η Κοινότητα θα πρέπει να παρέχει τις κοινές αρχές και το συνολικό πλαίσιο δράσης. Η παρούσα οδηγία θα πρέπει να προβλέψει το πλαίσιο αυτό και να συντονίσει και να ενσωματώσει και, πιο μακροπρόθεσμα, να αναπτύξει περαιτέρω τις συνολικές αρχές και δομές για την προστασία και τη βιώσιμη χρήση του ύδατος στην Κοινότητα σύμφωνα με την αρχή της επικουρικότητας.
- (19) Η παρούσα οδηγία στοχεύει στη διατήρηση και τη βελτίωση του υδάτινου περιβάλλοντος στην Κοινότητα. Ο στόχος αυτός αφορά κυρίως την ποιότητα των υδάτων. Ο έλεγχος της ποσότητας αποτελεί επικουρικό στοιχείο στη διασφάλιση της καλής ποιότητας του ύδατος και κατά συνέπεια θα πρέπει επίσης να θεσπισθούν ποσοτικά μέτρα, τα οποία θα εξυπηρετούν το στόχο της διασφάλισης μιας καλής ποιότητας.

(¹) ΕΕ C 355 της 25.11.1996, σ. 1.

(²) ΕΕ C 281 της 26.9.1996, σ. 3.

- (20) Η ποσοτική κατάσταση ενός συστήματος υπογείων υδάτων μπορεί να έχει επιπτώσεις στην οικολογική ποιότητα των επιφανειακών υδάτων και των χερσαίων οικοσυστημάτων που συνδέονται με αυτό το σύστημα υπογείων υδάτων.
- (21) Η Κοινότητα και τα κράτη μέλη είναι συμβαλλόμενα μέρη σε διάφορες διεθνείς συμφωνίες που περιέχουν σημαντικές υποχρεώσεις για την προστασία των θαλάσσιων υδάτων από τη ρύπανση, ιδίως στη σύμβαση για την προστασία του θαλάσσιου περιβάλλοντος στην περιοχή της Βαλτικής Θάλασσας, που υπεγράφη στο Ελσίνκι στις 9 Απριλίου 1992 και εγκρίθηκε με την απόφαση 94/157/ΕΚ του Συμβουλίου⁽¹⁾, στη σύμβαση για την προστασία του θαλάσσιου περιβάλλοντος του Βορειοανατολικού Ατλαντικού, που υπεγράφη στο Παρίσι στις 22 Σεπτεμβρίου 1992 και εγκρίθηκε με την απόφαση 98/249/ΕΚ του Συμβουλίου⁽²⁾, και στη σύμβαση για την προστασία της Μεσογείου Θαλάσσης από τη ρύπανση, που υπεγράφη στη Βαρκελώνη στις 16 Φεβρουαρίου 1976 και εγκρίθηκε με την απόφαση 77/585/ΕΟΚ του Συμβουλίου⁽³⁾ και στο πρωτόκολλο της για την προστασία της Μεσογείου Θαλάσσης από τη ρύπανση από χερσαίες πηγές, που υπεγράφη στην Αθήνα στις 17 Μαΐου 1980 και εγκρίθηκε με την απόφαση 83/101/ΕΟΚ του Συμβουλίου⁽⁴⁾. Η παρούσα οδηγία θα συμβάλει στην τήρηση των υποχρεώσεων αυτών εκ μέρους της Κοινότητας και των κρατών μελών.
- (22) Η παρούσα οδηγία θα συμβάλει στην προοδευτική μείωση της εκπομπής επικίνδυνων ουσιών στο νερό.
- (23) Απαιτούνται κοινές αρχές για το συντονισμό των προσπαθειών των κρατών μελών για τη βελτίωση της προστασίας των κοινοτικών υδάτων από άποψη ποιότητας και ποσότητας, την προώθηση της βιώσιμη χρήσης του ύδατος, τη συμβολή στον έλεγχο των διασυνοριακών προβλημάτων ύδατος, την προστασία των υδάτινων οικοσυστημάτων και των χερσαίων οικοσυστημάτων και υγρότοπων που εξαρτώνται άμεσα από αυτά και τη διασφάλιση και ανάπτυξη των δυναμικών χρήσεων των κοινοτικών υδάτων.
- (24) Η καλή ποιότητα του ύδατος θα εξασφαλίσει την παροχή πόσιμου ύδατος στον πληθυσμό.
- (25) Θα πρέπει να καθιερωθούν κοινοί ορισμοί για την κατάσταση των υδάτων από άποψη ποιότητας και, όπου εξυπηρετεί το στόχο της προστασίας του περιβάλλοντος, από άποψη ποσότητας. Θα πρέπει να ορισθούν περιβαλλοντικοί στόχοι για να εξασφαλίσουν ότι επιτυγχάνεται η καλή ποιότητα των επιφανειακών και υπόγειων υδάτων σε όλη την Κοινότητα και ότι αποφεύγεται η επιδείνωση της κατάστασης των υδάτων σε κοινοτικό επίπεδο.
- (26) Τα κράτη μέλη θα πρέπει να επιτύχουν τουλάχιστον το στόχο της καλής κατάστασης των υδάτων με τον καθορισμό και την υλοποίηση των αναγκαίων μέτρων στο πλαίσιο ολοκληρωμένων προγραμμάτων μέτρων, λαμβάνοντας υπόψη τις υπάρχουσες κοινοτικές απαιτήσεις. Θα πρέπει να διαφυλάσσεται η καλή κατάσταση των υδάτων όπου ήδη υπάρχει. Όσον αφορά τα υπόγεια ύδατα, εκτός από τις απαιτήσεις καλής κατάστασης, θα πρέπει να εντοπίζεται και να αναστρέφεται κάθε σημαντική και έμμονη ανοδική τάση συγκέντρωσης οιουδήποτε ρύπου.
- (27) Τελικός στόχος της παρούσας οδηγίας είναι η επίτευξη της εξάλειψης των επικίνδυνων ουσιών προτεραιότητας και η συμβολή στην επίτευξη συγκεντρώσεων στο θαλάσσιο περιβάλλον, οι οποίες, για τις φυσικώς απαντώμενες ουσίες, να πλησιάζουν το φυσικό βασικό επίπεδο.
- (28) Τα επιφανειακά και τα υπόγεια ύδατα είναι, καταρχήν, ανανεώσιμοι φυσικοί πόροι. Ιδίως, η εξασφάλιση καλής κατάστασης των υπογείων υδάτων επιβάλλει έγκαιρη δράση και σταθερό μακροπρόθεσμο σχεδιασμό μέτρων προστασίας, λόγω της φυσικής καθυστέρησης στο σχηματισμό και την ανανέωσή τους. Κατά τη θέσπιση μέτρων για την επίτευξη καλής κατάστασης των υπογείων υδάτων και αναστροφής κάθε σημαντικής και έμμονης ανοδικής τάσης συγκέντρωσης οιουδήποτε ρύπου, θα πρέπει να λαμβάνονται υπόψη στα χρονοδιαγράμματα αυτές οι καθυστερήσεις των βελτιώσεων.
- (29) Κατά την προσπάθεια επίτευξης των στόχων της παρούσας οδηγίας και την κατάρτιση προγράμματος σχετικών μέτρων, τα κράτη μέλη μπορούν να εφαρμόζουν σταδιακά το πρόγραμμα μέτρων προκειμένου να καταλείψουν το κόστος εφαρμογής.
- (30) Προκειμένου να εξασφαλιστεί η πλήρης και συνεκτική εφαρμογή της παρούσας οδηγίας, τυχόν παρατάσεις του χρονοδιαγράμματος θα πρέπει να γίνουν με βάση κατάλληλα, σαφή και διαφανή κριτήρια και να δικαιολογούνται από τα κράτη μέλη στα σχέδια διαχείρισης λεκανών απορροής ποταμών.
- (31) Όταν ένα υδατικό σύστημα έχει υποστεί επίδραση από ανθρώπινες δραστηριότητες ή όταν λόγω της φυσικής του κατάστασης είναι ανέφικτο ή υπερβολικά δαπανηρό να επιτευχθεί καλή κατάσταση, μπορεί να ορισθούν λιγότερο αυστηροί περιβαλλοντικοί στόχοι, με βάση κατάλληλα, σαφή και διαφανή κριτήρια, και θα πρέπει να γίνουν όλες οι δυνατές ενέργειες προκειμένου να προληφθεί οιαδήποτε περαιτέρω επιδείνωση της κατάστασης των υδάτων.
- (32) Μπορεί να υπάρχουν λόγοι απαλλαγής από την απαίτηση πρόληψης περαιτέρω επιδείνωσης ή επίτευξης καλής κατάστασης υπό ειδικούς όρους, αν η αδυναμία επίτευξης

⁽¹⁾ ΕΕ L 73 της 16.3.1994, σ. 19.

⁽²⁾ ΕΕ L 104 της 3.4.1998, σ. 1.

⁽³⁾ ΕΕ L 240 της 19.9.1977, σ. 1.

⁽⁴⁾ ΕΕ L 67 της 12.3.1983, σ. 1.

του στόχου απορρέει από απρόβλεπτες ή εξαιρετικές περιστάσεις, ιδιαίτερα από πλημμύρες ή ανομβρίες, ή για λόγους επιτακτικού δημόσιου συμφέροντος, από νέες τροποποιήσεις των φυσικών χαρακτηριστικών ενός συστήματος επιφανειακών υδάτων ή από αλλοιώσεις της στάθμης των συστημάτων υπογείων υδάτων για λόγους επιτακτικού δημόσιου συμφέροντος, αρκεί να έχουν γίνει όλες οι δυνατές ενέργειες προκειμένου να μειωθούν οι αρνητικές επιπτώσεις στην κατάσταση του υδατικού συστήματος.

- (33) Ο στόχος για την επίτευξη καλής κατάστασης των υδάτων θα πρέπει να επιδιωχθεί για κάθε λεκάνη απορροής ποταμού, ούτως ώστε να συντονίζονται τα μέτρα που αφορούν επιφανειακά και υπόγεια ύδατα που ανήκουν στο ίδιο οικολογικό, υδρολογικό και υδρογεωλογικό σύστημα.
- (34) Για να επιτευχθεί η προστασία του περιβάλλοντος, πρέπει να ενσωματωθούν περισσότερο οι ποιοτικές και ποσοτικές πτυχές των επιφανειακών καθώς και των υπόγειων υδάτων, λαμβάνοντας υπόψη τις συνθήκες φυσικής ροής του ύδατος εντός του υδρολογικού κύκλου.
- (35) Στο εσωτερικό λεκάνης απορροής ποταμού, όπου η χρήση ύδατος μπορεί να έχει διασυννοριακά αποτελέσματα, οι απαιτήσεις για την επίτευξη των περιβαλλοντικών στόχων που θεσπίζει η παρούσα οδηγία, και ιδιαίτερα όλα τα προγράμματα μέτρων, θα πρέπει να συντονίζονται για όλη την περιοχή της λεκάνης απορροής ποταμού. Για λεκάνες απορροής ποταμών οι οποίες εκτείνονται πέραν των ορίων της Κοινότητας, τα κράτη μέλη θα πρέπει να επιδιώκουν τον κατάλληλο συντονισμό με τα ενδιαφερόμενα τρίτα κράτη. Η παρούσα οδηγία θα συμβάλει στην εκπλήρωση των υποχρεώσεων της Κοινότητας που απορρέουν από διεθνείς συμβάσεις για την προστασία και τη διαχείριση του ύδατος, και κυρίως από τη σύμβαση των Ηνωμένων Εθνών για την προστασία και τη χρησιμοποίηση των διασυννοριακών υδατορευμάτων και των διεθνών λιμνών, που εγκρίθηκε με την απόφαση 95/308/ΕΚ του Συμβουλίου⁽¹⁾ και τυχόν επόμενες συμφωνίες σχετικά με την εφαρμογή της.
- (36) Είναι αναγκαίο να επιχειρηθούν αναλύσεις των χαρακτηριστικών μιας λεκάνης απορροής ποταμού και των επιπτώσεων των ανθρώπινων δραστηριοτήτων, καθώς και οικονομική ανάλυση της χρήσης του ύδατος. Η κατάσταση των υδάτων θα πρέπει να παρακολουθείται από τα κράτη μέλη σε συστηματική και συγκρίσιμη βάση σε όλη την Κοινότητα. Οι πληροφορίες αυτές είναι απαραίτητες για να υπάρξει μια αξιόπιστη βάση προκειμένου να αναπτύξουν τα κράτη μέλη προγράμματα μέτρων για την επίτευξη των στόχων που ορίζονται από την παρούσα οδηγία.
- (37) Τα κράτη μέλη θα πρέπει να καθορίσουν τα ύδατα που χρησιμοποιούνται για τη λήψη πόσιμου ύδατος και να διασφαλίσουν τη συμμόρφωση με την οδηγία 80/778/ΕΟΚ του

Συμβουλίου, της 15ης Ιουλίου 1980, περί της ποιότητας του πόσιμου νερού⁽²⁾.

- (38) Η χρήση οικονομικών μέσων από μέρους των κρατών μελών μπορεί να είναι πρόσφορη ως μέρος ενός προγράμματος μέτρων. Η αρχή της ανάκτησης του κόστους των υπηρεσιών ύδατος, συμπεριλαμβανομένων του κόστους για το περιβάλλον και του κόστους των πόρων τα οποία συνδέονται με κάθε βλάβη ή αρνητική επίπτωση στο υδάτινο περιβάλλον, θα πρέπει να λαμβάνονται υπόψη σύμφωνα, ιδίως, με την αρχή «ο ρυπαίνων πληρώνει». Θα απαιτηθεί προς τούτο μια οικονομική ανάλυση των υπηρεσιών ύδατος με βάση μακροπρόθεσμες προβλέψεις όσον αφορά την προσφορά και τη ζήτηση ύδατος στην περιοχή λεκάνης απορροής ποταμού.
- (39) Είναι απαραίτητο να αποτρέπονται ή να περιορίζονται οι επιπτώσεις της ρύπανσης λόγω ατυχήματος. Στο πρόγραμμα μέτρων θα πρέπει να περιληφθούν μέτρα με το στόχο αυτό.
- (40) Ως προς την πρόληψη και τον έλεγχο της ρύπανσης, η κοινοτική πολιτική υδάτων θα πρέπει να βασίζεται σε μια συνδυασμένη προσέγγιση, που να εφαρμόζει τον έλεγχο της ρύπανσης στην πηγή μέσω του ορισμού οριακών τιμών εκπομπής και προτύπων περιβαλλοντικής ποιότητας.
- (41) Για την ποσότητα του ύδατος θα πρέπει να ορίζονται συνολικές αρχές για έλεγχο στην άντληση και κατακράτηση για την εξασφάλιση της περιβαλλοντικής βιωσιμότητας των σχετικών υδατικών συστημάτων.
- (42) Κοινά πρότυπα περιβαλλοντικής ποιότητας και οριακές τιμές εκπομπής για ορισμένες ομάδες ή οικογένειες ρυπαντών, θα πρέπει να οριστούν ως ελάχιστες απαιτήσεις της κοινοτικής νομοθεσίας. Θα πρέπει να εξασφαλισθούν διατάξεις για τη θέσπιση τέτοιων προτύπων σε κοινοτικό επίπεδο.
- (43) Η ρύπανση που προκαλείται από την απόρριψη, τις εκπομπές ή τις διαρροές επικίνδυνων ουσιών προτεραιότητας πρέπει να παύσει ή να εξαλειφθεί σταδιακά. Το Ευρωπαϊκό Κοινοβούλιο και το Συμβούλιο, μετά από πρόταση της Επιτροπής, θα πρέπει να συμφωνήσουν σχετικά με τις ουσίες για τις οποίες θα πρέπει να αναληφθεί δράση κατά προτεραιότητα και σχετικά με τα ειδικά μέτρα που θα πρέπει να ληφθούν κατά της ρύπανσης των υδάτων από τις ουσίες αυτές, λαμβάνοντας υπόψη όλες τις σημαντικές πηγές και προσδιορίζοντας το οικονομικά αποδοτικό και κατάλληλο επίπεδο και συνδυασμό ελέγχων.
- (44) Κατά τον προσδιορισμό των επικίνδυνων ουσιών προτεραιότητας θα πρέπει να λαμβάνεται υπόψη η αρχή της προφύλαξης, με βάση ιδίως τον καθορισμό των δυνητικά αρνητικών επιπτώσεων του προϊόντος, καθώς και μια επιστημονική αξιολόγηση του κινδύνου.

⁽¹⁾ ΕΕ L 186 της 5.8.1995, σ. 42.

⁽²⁾ ΕΕ L 229 της 30.8.1980, σ. 11· οδηγία όπως τροποποιήθηκε τελευταία από την οδηγία 98/83/ΕΚ (ΕΕ L 330 της 5.12.1998, σ. 32).

- (45) Τα κράτη μέλη θα πρέπει να υιοθετήσουν μέτρα για την εξάλειψη της ρύπανσης των επιφανειακών υδάτων από τις ουσίες προτεραιότητας και για την προοδευτική μείωση της ρύπανσης από άλλες ουσίες που σε αντίθετη περίπτωση δεν θα επέτρεπαν στα κράτη μέλη να επιτύχουν τους στόχους για τα συστήματα επιφανειακών υδάτων.
- (46) Για να εξασφαλισθεί η συμμετοχή του ευρύτερου κοινού, συμπεριλαμβανομένων των χρηστών ύδατος στη θέσπιση και ενημέρωση των σχεδίων διαχείρισης λεκάνης απορροής ποταμού, είναι αναγκαίο να παρέχονται οι κατάλληλες πληροφορίες για τα προγραμματιζόμενα μέτρα και να υποβάλλονται εκθέσεις σχετικά με την πρόοδο της εφαρμογής τους, ενόψει της συμμετοχής του ευρύτερου κοινού πριν ληφθούν τελικές αποφάσεις για τα αναγκαία μέτρα.
- (47) Η παρούσα οδηγία θα πρέπει να προβλέψει μηχανισμούς για την αντιμετώπιση των εμποδίων όσον αφορά τη βελτίωση της κατάστασης των υδάτων, όταν αυτά δεν εμπίπτουν στην εμβέλεια της κοινοτικής νομοθεσίας στον τομέα των υδάτων, προκειμένου να αναπτυχθούν οι κατάλληλες κοινοτικές στρατηγικές για την άρση τους.
- (48) Η Επιτροπή θα πρέπει να υποβάλλει ετησίως ενημερωμένο σχέδιο για τυχόν πρωτοβουλίες τις οποίες προτίθεται να προτείνει στον τομέα των υδάτων.
- (49) Θα πρέπει να καθοριστούν τεχνικές προδιαγραφές για να εξασφαλισθεί μια συνεκτική προσέγγιση στην Κοινότητα ως μέρος της παρούσας οδηγίας. Τα κριτήρια για την αξιολόγηση της κατάστασης των υδάτων συνιστούν σημαντική πρόοδο. Η προσαρμογή ορισμένων τεχνικών στοιχείων στην τεχνική εξέλιξη και η τυποποίηση των μεθόδων ελέγχου, δειγματοληψίας και ανάλυσης, θα πρέπει να θεσπισθούν με τη διαδικασία επιτροπής. Προκειμένου να προωθηθεί η πλήρης κατανόηση και η συνεπής εφαρμογή των κριτηρίων για το χαρακτηρισμό των περιοχών λεκάνης απορροής ποταμού και αξιολόγησης της κατάστασης των υδάτων, η Επιτροπή μπορεί να θεσπίσει κατευθυντήριες γραμμές για την εφαρμογή των κριτηρίων αυτών.
- (50) Τα αναγκαία μέτρα για την εφαρμογή της παρούσας οδηγίας θα πρέπει να θεσπισθούν σύμφωνα με την απόφαση 1999/468/ΕΚ του Συμβουλίου, της 28ης Ιουνίου 1999, για τον καθορισμό των όρων άσκησης των εκτελεστικών αρμοδιοτήτων της Επιτροπής⁽¹⁾.
- (51) Η εφαρμογή της παρούσας οδηγίας θα επιτύχει επίπεδο προστασίας των υδάτων τουλάχιστον ισοδύναμο με αυτό που εξασφαλίζουν ορισμένες προγενέστερες πράξεις, οι οποίες θα πρέπει, συνεπώς, να καταργηθούν μόλις οι οικείες διατάξεις της παρούσας οδηγίας τεθούν πλήρως σε εφαρμογή.
- (52) Οι διατάξεις της παρούσας οδηγίας υιοθετούν το πλαίσιο ελέγχου της ρύπανσης από επικίνδυνες ουσίες το οποίο είχε θεσπισθεί από την οδηγία 76/464/ΕΟΚ⁽²⁾. Κατόπιν τούτου, θα πρέπει να καταργηθεί η προαναφερόμενη οδηγία όταν εφαρμοσθούν πλήρως οι σχετικές διατάξεις της παρούσας οδηγίας.
- (53) Θα πρέπει να εξασφαλισθεί η πλήρης υλοποίηση και επιβολή της υφιστάμενης περιβαλλοντικής νομοθεσίας για την προστασία των υδάτων. Είναι αναγκαίο να εξασφαλισθεί η κατάλληλη εφαρμογή των διατάξεων για την εφαρμογή της παρούσας οδηγίας σε όλη την Κοινότητα, μέσω καταλλήλων κυρώσεων που θα προβλέψει η νομοθεσία των κρατών μελών. Αυτές οι κυρώσεις θα πρέπει να είναι αποτελεσματικές, ανάλογες και αποτρεπτικές,

ΕΞΕΔΩΣΑΝ ΤΗΝ ΠΑΡΟΥΣΑ ΟΔΗΓΙΑ:

Άρθρο 1

Σκοπός

Σκοπός της παρούσας οδηγίας είναι η θέσπιση πλαισίου για την προστασία των εσωτερικών επιφανειακών, των μεταβατικών, των παράκτιων και των υπόγειων υδάτων, το οποίο:

- α) να αποτρέπει την περαιτέρω επιδεινωση, να προστατεύει και να βελτιώνει την κατάσταση των υδάτινων οικοσυστημάτων, καθώς και των αμέσως εξαρτώμενων από αυτά χερσαίων οικοσυστημάτων και υγροτόπων σε ό,τι αφορά τις ανάγκες τους σε νερό·
- β) να προωθεί τη βιώσιμη χρήση του νερού βάσει μακροπρόθεσμης προστασίας των διαθέσιμων υδάτινων πόρων·
- γ) να αποσκοπεί στην ενίσχυση της προστασίας και τη βελτίωση του υδάτινου περιβάλλοντος, μεταξύ άλλων με ειδικά μέτρα για την προοδευτική μείωση των απορρίψεων, εκπομπών και διαρροών ουσιών προτεραιότητας και με την παύση ή τη σταδιακή εξάλειψη των απορρίψεων, εκπομπών και διαρροών των επικίνδυνων ουσιών προτεραιότητας·
- δ) να διασφαλίζει την προοδευτική μείωση της ρύπανσης των υπογείων υδάτων και να αποτρέπει την περαιτέρω μόλυνσή τους και
- ε) να συμβάλλει στο μετριασμό των επιπτώσεων από πλημμύρες και ξηρασίες,

⁽¹⁾ ΕΕ L 184 της 17.7.1999, σ. 23.

⁽²⁾ ΕΕ L 129 της 18.5.1976, σ. 23· οδηγία όπως τροποποιήθηκε από την οδηγία 91/692/ΕΟΚ (ΕΕ L 377 της 31.12.1991, σ. 48).

και να συμβάλλει με αυτό τον τρόπο:

- στην εξασφάλιση επαρκούς παροχής επιφανειακού και υπόγειου νερού καλής ποιότητας που απαιτείται για τη βιώσιμη, ισόρροπη και δίκαιη χρήση ύδατος,
- σε σημαντική μείωση της ρύπανσης των υπογείων υδάτων,
- στην προστασία των χωρικών και θαλάσσιων υδάτων και
- στην επίτευξη των στόχων των σχετικών διεθνών συμφωνιών, συμπεριλαμβανομένων εκείνων που αποσκοπούν στην πρόληψη και την εξάλειψη της ρύπανσης του θαλάσσιου περιβάλλοντος, με κοινοτική δράση δυνάμει του άρθρου 16 παράγραφος 3 για την παύση ή τη σταδιακή εξάλειψη των απορρίψεων, εκπομπών και διαρροών επικινδύνων ουσιών προτεραιότητας, με απόλυτο στόχο να επιτευχθούν συγκεντρώσεις στο θαλάσσιο περιβάλλον οι οποίες, για μεν τις φυσικές απαντώμενες ουσίες να πλησιάζουν το φυσικό βασικό επίπεδο, για δε τις τεχνητές συνθετικές ουσίες να είναι σχεδόν μηδενικές.

Άρθρο 2

Ορισμοί

Για τους σκοπούς της παρούσας οδηγίας, εφαρμόζονται οι ακόλουθοι ορισμοί:

1. «Επιφανειακά ύδατα»: τα εσωτερικά ύδατα, εκτός των υπόγειων υδάτων· τα μεταβατικά και τα παράκτια ύδατα, εκτός εάν πρόκειται για τη χημική τους κατάσταση, οπότε περιλαμβάνουν και τα χωρικά ύδατα.
2. «Υπόγεια ύδατα»: το σύνολο των υδάτων που βρίσκονται κάτω από την επιφάνεια του εδάφους στη ζώνη κορεσμού και σε άμεση επαφή με το έδαφος ή το υπέδαφος.
3. «Εσωτερικά ύδατα»: το σύνολο των στάσιμων ή των ρεόντων επιφανειακών υδάτων και όλα τα υπόγεια ύδατα που βρίσκονται προς την πλευρά της ξηράς σε σχέση με τη γραμμή βάσης από την οποία μετράται το εύρος των χωρικών υδάτων.
4. «Ποταμός»: σύστημα εσωτερικών υδάτων το οποίο ρέει, κατά το πλείστον, στην επιφάνεια του εδάφους αλλά το οποίο μπορεί, για ένα μέρος της διαδρομής του, να ρέει και υπογείως.
5. «Λίμνη»: σύστημα στάσιμων εσωτερικών επιφανειακών υδάτων.
6. «Μεταβατικά ύδατα»: συστήματα επιφανειακών υδάτων πλησίον του στομίου ποταμών τα οποία είναι εν μέρει αλμυρά λόγω της γειννιάσής τους με παράκτια ύδατα αλλά τα οποία επηρεάζονται ουσιαστικά από ρεύματα γλυκού νερού.
7. «Παράκτια ύδατα»: τα επιφανειακά ύδατα που βρίσκονται στην πλευρά της ξηράς μιας γραμμής, κάθε σημείο της οποίας βρίσκεται σε απόσταση ενός ναυτικού μιλίου προς τη θάλασσα από το πλησιέστερο σημείο της γραμμής βάσης από την οποία μετράται το εύρος των χωρικών υδάτων και τα οποία, κατά περίπτωση, εκτείνονται μέχρι του απώτερου ορίου των μεταβατικών υδάτων.
8. «Τεχνητό υδατικό σύστημα»: ένα σύστημα επιφανειακών υδάτων που δημιουργείται με δραστηριότητα του ανθρώπου.
9. «Ιδιαίτερος τροποποιημένο υδατικό σύστημα»: ένα σύστημα επιφανειακών υδάτων του οποίου ο χαρακτήρας έχει μεταβληθεί ουσιαστικά λόγω φυσικών αλλοιώσεων από τις δραστηριότητες του ανθρώπου και το οποίο ορίζεται από το κράτος μέλος σύμφωνα με τις διατάξεις του παραρτήματος II.
10. «Σύστημα επιφανειακών υδάτων»: διακεκριμένο και σημαντικό στοιχείο επιφανειακών υδάτων, όπως π.χ. μια λίμνη, ένας ταμιευτήρας, ένα ρεύμα, ένας ποταμός ή μια διώρυγα, ένα τμήμα ρεύματος, ποταμού ή διώρυγας, μεταβατικά ύδατα ή ένα τμήμα παράκτιων υδάτων.
11. «Υδροφόρος ορίζοντας»: υπόγειο στρώμα ή στρώματα βράχων ή άλλες γεωλογικές στοιβάδες επαρκώς πορώδεις και διαπερατές ώστε να επιτρέπουν είτε σημαντική ροή υπόγειων υδάτων είτε την άντληση σημαντικών ποσοτήτων υπόγειων υδάτων.
12. «Σύστημα υπόγειων υδάτων»: συγκεκριμένος όγκος υπόγειων υδάτων εντός ενός ή περισσότερων υδροφόρων οριζώντων.
13. «Λεκάνη απορροής ποταμού»: η εδαφική έκταση από την οποία συγκεντρώνεται το σύνολο της απορροής μέσω διαδοχικών ρευμάτων, ποταμών και πιθανώς λιμνών και παροχετεύεται στη θάλασσα με ενιαίο στόμιο ποταμού, εκβολές ή δέλτα.
14. «Υπολεκάνη»: η εδαφική έκταση από την οποία συγκεντρώνεται το σύνολο της απορροής μέσω σειράς ρευμάτων, ποταμών και πιθανώς λιμνών σε συγκεκριμένο σημείο υδάτινου ρεύματος (συνήθως λίμνης ή συμβολής ποταμών).
15. «Περιοχή λεκάνης απορροής ποταμού»: η θαλάσσια και χερσαία έκταση, που αποτελείται από μια ή περισσότερες γειτονικές λεκάνες απορροής ποταμού μαζί με τα συναφή υπόγεια και παράκτια ύδατα, και η οποία προσδιορίζεται δυνάμει του άρθρου 3 παράγραφος 1 ως η βασική μονάδα διαχείρισης λεκανών απορροής ποταμού.
16. «Αρμόδια αρχή»: αρχή ή αρχές που προσδιορίζονται δυνάμει του άρθρου 3 παράγραφος 2 ή παράγραφος 3.
17. «Κατάσταση επιφανειακών υδάτων»: η συνολική έκφραση της κατάστασης ενός επιφανειακού υδατικού συστήματος, που καθορίζεται από τις χαμηλότερες τιμές της οικολογικής και της χημικής του κατάστασης.

18. «Καλή κατάσταση επιφανειακών υδάτων»: η κατάσταση επιφανειακού υδατικού συστήματος που χαρακτηρίζεται τουλάχιστον «καλή», τόσο από οικολογική όσο και από χημική άποψη.
19. «Κατάσταση υπόγειων υδάτων»: η συνολική έκφραση της κατάστασης υπογείου υδατικού συστήματος, που καθορίζεται από τις χαμηλότερες τιμές της ποσοτικής και της χημικής του κατάστασης.
20. «Καλή κατάσταση υπόγειων υδάτων»: η κατάσταση υπόγειου υδατικού συστήματος που χαρακτηρίζεται τουλάχιστον «καλή», τόσο από ποσοτική όσο και από χημική άποψη.
21. «Οικολογική κατάσταση»: η ποιοτική έκφραση της διάρθρωσης και της λειτουργίας υδάτινων οικοσυστημάτων που συνδέονται με επιφανειακά ύδατα, η οποία ταξινομείται σύμφωνα με το παράρτημα V.
22. «Καλή οικολογική κατάσταση»: η κατάσταση ενός συστήματος επιφανειακών υδάτων το οποίο ταξινομείται κατ' αυτόν τον τρόπο σύμφωνα με το παράρτημα V.
23. «Καλό οικολογικό δυναμικό»: η κατάσταση ενός ιδιαίτερα τροποποιημένου ή τεχνητού υδατικού συστήματος, το οποίο ταξινομείται κατ' αυτόν τον τρόπο σύμφωνα με τις σχετικές διατάξεις του παραρτήματος V.
24. «Καλή χημική κατάσταση επιφανειακών υδάτων»: η χημική κατάσταση που απαιτείται για την επίτευξη των περιβαλλοντικών στόχων για τα επιφανειακά ύδατα, οι οποίοι καθορίζονται στο άρθρο 4 παράγραφος 1 στοιχείο α), δηλαδή η χημική κατάσταση που έχει επιτύχει ένα σύστημα επιφανειακών υδάτων, στο οποίο οι συγκεντρώσεις ρύπων δεν υπερβαίνουν τα πρότυπα περιβαλλοντικής ποιότητας τα οποία ορίζονται στο παράρτημα ΙΧ και δυνάμει της παραγράφου 7 του άρθρου 16, καθώς και δυνάμει άλλων συναφών κοινοτικών νομοθετημάτων που θεσπίζουν ποιοτικά περιβαλλοντικά πρότυπα σε κοινοτικό επίπεδο.
25. «Καλή χημική κατάσταση υπόγειων υδάτων»: η χημική κατάσταση συστήματος υπόγειων υδάτων, η οποία πληροί όλους τους όρους του πίνακα 2.3.2 του παραρτήματος V.
26. «Ποσοτική κατάσταση»: η έκφραση του βαθμού στον οποίο ένα σύστημα υπόγειων υδάτων επηρεάζεται από άμεσες και έμμεσες αντλήσεις.
27. «Διαθέσιμοι πόροι υπόγειων υδάτων»: ο μακροπρόθεσμος μέσος ετήσιος ρυθμός γενικής ανατροφοδότησης ενός συστήματος υπόγειων υδάτων μείον τον μακροπρόθεσμο μέσο ετήσιο ρυθμό ροής που απαιτείται για την επίτευξη των στόχων οικολογικής ποιότητας για τα συναφή επιφανειακά ύδατα οι οποίοι ορίζονται στο άρθρο 4, για την αποφυγή οιασδήποτε σημαντικής μείωσης της οικολογικής κατάστασης των υδάτων αυτών και για την αποφυγή οιασδήποτε σημαντικής ζημίας των συναφών χερσαίων οικοσυστημάτων.
28. «Καλή ποσοτική κατάσταση»: η κατάσταση που ορίζεται στον πίνακα 2.1.2 του παραρτήματος V.
29. «Επικίνδυνες ουσίες»: ουσίες ή ομάδες ουσιών που είναι τοξικές, σταθερές και επιρρεπείς σε βιοσυσσώρευση, καθώς και άλλες ουσίες ή ομάδες ουσιών που δημιουργούν ανάλογο βαθμό ανησυχίας.
30. «Ουσίες προτεραιότητας»: ουσίες που καθορίζονται σύμφωνα με το άρθρο 16 παράγραφος 2 και απαριθμούνται στο παράρτημα X. Μεταξύ των ουσιών αυτών υπάρχουν «επικίνδυνες ουσίες προτεραιότητας», δηλαδή ουσίες καθοριζόμενες σύμφωνα με το άρθρο 16 παράγραφοι 3 και 6, για τις οποίες πρέπει να ληφθούν μέτρα σύμφωνα με το άρθρο 16 παράγραφοι 1 και 8.
31. «Ρύπος»: κάθε ουσία που εμπεριέχει τον κίνδυνο να προκαλέσει ρύπανση, ιδίως αυτές που απαριθμούνται στο παράρτημα VIII.
32. «Απευθείας απόρριψη στα υπόγεια ύδατα»: απόρριψη ρύπων στα υπόγεια ύδατα χωρίς να διαπεράσουν το έδαφος ή το υπέδαφος.
33. «Ρύπανση»: η, συνεπεία ανθρώπινων δραστηριοτήτων, άμεση ή έμμεση εισαγωγή, στον αέρα, το νερό ή το έδαφος, ουσιών ή θερμότητας που μπορούν να είναι επιζήμια για την υγεία του ανθρώπου ή για την ποιότητα των υδατικών οικοσυστημάτων ή των χερσαίων οικοσυστημάτων που εξαρτώνται άμεσα από υδατικά οικοσυστήματα, συντελούν στη φθορά υλικής ιδιοκτησίας, ή επηρεάζουν δυσμενώς ή παρεμβαίνουν σε λειτουργίες αναψυχής ή σε λοιπές νόμιμες χρήσεις του περιβάλλοντος.
34. «Περιβαλλοντικοί στόχοι»: οι στόχοι που θεσπίζει το άρθρο 4.
35. «Ποιοτικό περιβαλλοντικό πρότυπο»: η συγκέντρωση, στο νερό, το ίζημα ή το βιόκοσμο, συγκεκριμένου ρύπου ή ομάδας ρύπων της οποίας δεν πρέπει να σημειώνεται υπέρβαση, ώστε να προστατεύεται η υγεία του ανθρώπου και το περιβάλλον.
36. «Συνδυασμένη προσέγγιση»: ο έλεγχος των απορρίψεων και των εκπομπών στα επιφανειακά ύδατα σύμφωνα με την προσέγγιση που εκτίθεται στο άρθρο 10.
37. «Νερό που προορίζεται για ανθρώπινη κατανάλωση»: η ίδια έννοια όπως και στην οδηγία 80/778/ΕΟΚ, όπως τροποποιήθηκε από την οδηγία 98/83/ΕΚ.
38. «Υπηρεσίες ύδατος»: όλες οι υπηρεσίες οι οποίες παρέχουν, για τα νοικοκυριά, τις δημόσιες υπηρεσίες ή για οποιαδήποτε οικονομική δραστηριότητα:
- α) άντληση, κατακράτηση, αποθήκευση, επεξεργασία και διανομή επιφανειακών ή υπόγειων υδάτων·

β) εγκαταστάσεις συλλογής και επεξεργασίας λυμάτων, οι οποίες στη συνέχεια πραγματοποιούν απορρίψεις σε επιφανειακά ύδατα.

39. «Χρήση ύδατος»: υπηρεσίες ύδατος μαζί με οποιαδήποτε άλλη δραστηριότητα που προσδιορίζεται σύμφωνα με το άρθρο 5 και το παράρτημα II και η οποία έχει σημαντικές επιπτώσεις στην κατάσταση των υδάτων.

Η έννοια αυτή έχει εφαρμογή για τους σκοπούς του άρθρου 1 και της οικονομικής ανάλυσης που διεξάγεται σύμφωνα με το άρθρο 5 και το παράρτημα III στοιχείο β).

40. «Οριακές τιμές εκπομπής»: η μάζα, εκφρασμένη σε σχέση με ορισμένες ειδικές παραμέτρους, η συγκέντρωση ή/και η στάθμη μιας εκπομπής, της οποίας δεν επιτρέπεται η υπέρβαση κατά τη διάρκεια μιας ή περισσότερων συγκεκριμένων χρονικών περιόδων. Οριακές τιμές εκπομπής μπορούν επίσης να ορίζονται και για συγκεκριμένες ομάδες, οικογένειες ή κατηγορίες ουσιών, ιδίως δε όσες προσδιορίζονται στο άρθρο 16.

Οι οριακές τιμές εκπομπής ουσιών ισχύουν κανονικά στο σημείο όπου οι εκπομπές βγαίνουν από την εγκατάσταση, χωρίς να υπολογίζεται, για τον προσδιορισμό τους, η τυχόν αραίωσή τους. Όσον αφορά τις έμμεσες απορρίψεις στο νερό, οι επιπτώσεις ενός σταθμού επεξεργασίας λυμάτων μπορούν να συνυπολογίζονται κατά τον προσδιορισμό των οριακών τιμών εκπομπής της συγκεκριμένης εγκατάστασης, υπό την προϋπόθεση ότι κατοχυρώνεται ισοδύναμο επίπεδο προστασίας του όλου περιβάλλοντος και ότι δεν γεννώνται μεγαλύτερα ρυπαντικά φορτία για το περιβάλλον.

41. «Έλεγχος εκπομπών»: έλεγχος οι οποίοι απαιτούν περιορισμό μιας συγκεκριμένης εκπομπής, π.χ. μια οριακή τιμή εκπομπής, ή οι οποίοι ορίζουν, κατ' άλλο τρόπο, όρια ή συνθήκες για τις επιπτώσεις, τη φύση ή άλλα χαρακτηριστικά μιας εκπομπής ή τις συνθήκες λειτουργίας που επηρεάζουν τις εκπομπές. Η χρήση του όρου «έλεγχος εκπομπών» στην παρούσα οδηγία, σε σχέση με τις διατάξεις οποιασδήποτε άλλης οδηγίας, δεν μπορεί να θεωρείται ως νέα ερμηνεία των διατάξεων αυτών.

Άρθρο 3

Συντονισμός διοικητικών ρυθμίσεων σε περιοχές λεκάνης απορροής ποταμού

1. Τα κράτη μέλη προσδιορίζουν τις επί μέρους λεκάνες απορροής ποταμού στο εθνικό τους έδαφος και, για τους σκοπούς της παρούσας οδηγίας, τις υπάγουν σε επιμέρους περιοχές λεκάνης απορροής ποταμού. Οι μικρές λεκάνες απορροής ποταμού ενδεχομένως συνδυάζονται με μεγαλύτερες λεκάνες απορροής ποταμού ή ενώνονται με γειτονικές μικρές λεκάνες απορροής ποταμού για το σχηματισμό επιμέρους περιοχών λεκάνης απορροής ποταμού, όπου ενδεικνύται. Όταν τα υπόγεια ύδατα δεν ακολουθούν πλήρως μια συγκεκριμένη λεκάνη απορροής ποταμού, τα εν λόγω ύδατα προσδιορίζονται και υπάγονται στην πλησιέστερη ή την προσφορότερη περιοχή λεκάνης απορροής ποταμού. Τα παράκτια ύδατα προσδιορίζονται και υπάγονται στην ή τις πλησιέστερες ή προσφορότερες περιοχές λεκάνης απορροής ποταμού.

2. Τα κράτη μέλη εξασφαλίζουν τις κατάλληλες διοικητικές ρυθμίσεις, συμπεριλαμβανομένου του προσδιορισμού της κατάλληλης αρμόδιας αρχής, για την εφαρμογή των κανόνων της παρούσας οδηγίας μέσα σε κάθε περιοχή λεκάνης απορροής ποταμού στο έδαφός τους.

3. Τα κράτη μέλη εξασφαλίζουν ότι οι λεκάνες απορροής ποταμού που καλύπτουν εδάφη περισσότερων του ενός κρατών μελών υπάγονται σε μια διεθνή περιοχή λεκάνης απορροής ποταμού. Όταν το ζητήσουν τα εμπλεκόμενα κράτη μέλη, η Επιτροπή ενεργεί για να διευκολυνθεί η υπαγωγή στις διεθνείς αυτές περιοχές λεκάνης απορροής ποταμού.

Κάθε κράτος μέλος εξασφαλίζει τις κατάλληλες διοικητικές ρυθμίσεις, συμπεριλαμβανομένου του προσδιορισμού της κατάλληλης αρμόδιας αρχής, για την εφαρμογή των κανόνων της παρούσας οδηγίας σε όποια τμήματα διεθνούς περιοχής λεκάνης απορροής ποταμού κείνται στο έδαφός του.

4. Τα κράτη μέλη εξασφαλίζουν ότι οι απαιτήσεις της παρούσας οδηγίας για την επίτευξη των περιβαλλοντικών στόχων που τίθενται δυνάμει του άρθρου 4, και ειδικότερα όλα τα προγράμματα μέτρων, συντονίζονται για την όλη περιοχή λεκάνης απορροής ποταμού. Για τις διεθνείς περιοχές λεκάνης απορροής ποταμού, το συντονισμό εξασφαλίζουν τα ενδιαφερόμενα κράτη μέλη από κοινού και μπορούν, για το σκοπό αυτό, να χρησιμοποιούν τις υφιστάμενες δομές που απορρέουν από διεθνείς συμφωνίες. Όταν το ζητήσουν τα εμπλεκόμενα κράτη μέλη, η Επιτροπή ενεργεί για να διευκολύνει τον καθορισμό των προγραμμάτων μέτρων.

5. Όταν μια περιοχή λεκάνης απορροής ποταμού εκτείνεται πέραν του εδάφους της Κοινότητας, το ή τα ενδιαφερόμενα κράτη μέλη επιζητεί τον πρόπονα συντονισμό με τα οικεία τρίτα κράτη, προκειμένου να επιτευχθούν οι στόχοι της παρούσας οδηγίας σ' ολόκληρη την περιοχή λεκάνης απορροής ποταμού. Τα κράτη μέλη μεριμνούν για την εφαρμογή των κανόνων της παρούσας οδηγίας στο έδαφός τους.

6. Τα κράτη μέλη μπορούν να προσδιορίζουν έναν υπάρχοντα εθνικό ή διεθνή οργανισμό ως αρμόδια αρχή για τους σκοπούς της παρούσας οδηγίας.

7. Τα κράτη μέλη προσδιορίζουν την αρμόδια αρχή ως την ημερομηνία που αναφέρεται στο άρθρο 24.

8. Το αργότερο έξι μήνες μετά την ημερομηνία που αναφέρεται στο άρθρο 24, τα κράτη μέλη διαβιβάζουν στην Επιτροπή τον κατάλογο με τις αρμόδιες αρχές τους, καθώς και με τις αρμόδιες αρχές όλων των διεθνών οργανισμών στους οποίους μετέχουν. Για κάθε αρμόδια αρχή παρέχονται οι πληροφορίες που ορίζονται στο παράρτημα I.

9. Τα κράτη μέλη ενημερώνουν την Επιτροπή για οποιοσδήποτε αλλαγές στις πληροφορίες που παρέχονται σύμφωνα με την παράγραφο 8, σε τρεις μήνες από την έναρξη ισχύος της αλλαγής.

Άρθρο 4

Περιβαλλοντικοί στόχοι

1. Προκειμένου να καταστούν λειτουργικά τα προγράμματα για τη λήψη μέτρων που καθορίζονται στα σχέδια διαχείρισης λεκάνης απορροής ποταμού:

α) για τα επιφανειακά ύδατα

- i) τα κράτη μέλη εφαρμόζουν τα αναγκαία μέτρα για την πρόληψη της υποβάθμισης της κατάστασης όλων των συστημάτων επιφανειακών υδάτων, με την επιφύλαξη της εφαρμογής των παραγράφων 6 και 7 και με την επιφύλαξη της παραγράφου 8·
- ii) τα κράτη μέλη προστατεύουν, αναβαθμίζουν και αποκαθιστούν όλα τα συστήματα των επιφανειακών υδάτων, με την επιφύλαξη της εφαρμογής του σημείου iii) για τα τεχνητά, και ιδιαιτέρως τροποποιημένα υδατικά συστήματα, με σκοπό την επίτευξη μιας καλής κατάστασης των επιφανειακών υδάτων το αργότερο δεκαπέντε έτη μετά την ημερομηνία έναρξης ισχύος της παρούσας οδηγίας, σύμφωνα με τις διατάξεις του παραρτήματος V, με την επιφύλαξη της εφαρμογής των παρατάσεων που καθορίζονται σύμφωνα με την παράγραφο 4 και της εφαρμογής των παραγράφων 5, 6 και 7 και με την επιφύλαξη της παραγράφου 8·
- iii) τα κράτη μέλη προστατεύουν και αναβαθμίζουν όλα τα τεχνητά, και ιδιαιτέρως τροποποιημένα υδατικά συστήματα, με σκοπό την επίτευξη καλού οικολογικού δυναμικού και καλής χημικής κατάστασης των επιφανειακών υδάτων, το αργότερο δεκαπέντε έτη από την ημερομηνία έναρξης ισχύος της παρούσας οδηγίας, σύμφωνα με τις διατάξεις του παραρτήματος V, με την επιφύλαξη της εφαρμογής των παρατάσεων που καθορίζονται σύμφωνα με την παράγραφο 4 και της εφαρμογής των παραγράφων 5, 6 και 7 και με την επιφύλαξη της παραγράφου 8·
- iv) τα κράτη μέλη εφαρμόζουν τα αναγκαία μέτρα σύμφωνα με το άρθρο 16 παράγραφοι 1 και 8, με στόχο την προοδευτική μείωση της ρύπανσης από τις ουσίες προτεραιότητας και την παύση ή τη σταδιακή εξάλειψη των εκπομπών, των απορριψίων και των διαρροών επικινδύνων ουσιών προτεραιότητας,

με την επιφύλαξη των σχετικών διεθνών συμφωνιών που αναφέρονται στο άρθρο 1 για τα ενδιαφερόμενα μέρη·

β) για τα υπόγεια ύδατα

- i) τα κράτη μέλη λαμβάνουν τα αναγκαία μέτρα ώστε να προληφθεί ή να περιορισθεί η διοχέτευση ρύπων στα υπόγεια ύδατα και να προληφθεί η υποβάθμιση της κατάστασης όλων των συστημάτων των υπόγειων υδάτων, με την επιφύλαξη της εφαρμογής των παραγράφων 6 και 7 και με την επιφύλαξη της παραγράφου 8 του παρόντος άρθρου, καθώς και με την επιφύλαξη της εφαρμογής του άρθρου 11 παράγραφος 3 στοιχείο ι)·

- ii) τα κράτη μέλη προστατεύουν, αναβαθμίζουν και αποκαθιστούν όλα τα συστήματα των υπόγειων υδάτων, διασφαλίζουν ισορροπία μεταξύ της άντλησης και της ανατροφοδότησης των υπόγειων υδάτων, με στόχο την επίτευξη καλής κατάστασης των υπόγειων υδάτων το αργότερο δεκαπέντε έτη από την ημερομηνία έναρξης ισχύος της παρούσας οδηγίας, σύμφωνα με τις διατάξεις του παραρτήματος V, με την επιφύλαξη της εφαρμογής των παρατάσεων που καθορίζονται σύμφωνα με την παράγραφο 4 και της εφαρμογής των παραγράφων 5, 6 και 7 και με την επιφύλαξη της παραγράφου 8 του παρόντος άρθρου, καθώς και με την επιφύλαξη της εφαρμογής του άρθρου 11 παράγραφος 3 στοιχείο ι)·

- iii) τα κράτη μέλη εφαρμόζουν τα αναγκαία μέτρα για την αναστροφή κάθε σημαντικής και έμμονης ανοδικής τάσης συγκέντρωσης οιοδήποτε ρύπου, η οποία οφείλεται σε ανθρώπινη δραστηριότητα προκειμένου να μειωθεί προοδευτικά η ρύπανση των υπόγειων υδάτων.

Τα μέτρα για την επίτευξη της αναστροφής της τάσης εφαρμόζονται σύμφωνα με τις παραγράφους 2, 4 και 5 του άρθρου 17, λαμβάνοντας υπόψη τα εφαρμοστέα πρότυπα που εκτίθενται στη σχετική κοινοτική νομοθεσία, με την επιφύλαξη της εφαρμογής των παραγράφων 6 και 7 και την επιφύλαξη της παραγράφου 8·

γ) για τις προστατευόμενες περιοχές

Τα κράτη μέλη συμμορφούνται με όλα τα πρότυπα και τους στόχους το αργότερο δεκαπέντε έτη μετά την ημερομηνία έναρξης ισχύος της παρούσας οδηγίας, εκτός αν προβλέπεται άλλως στην κοινοτική νομοθεσία σύμφωνα με την οποία έχουν καθοριστεί οι επιμέρους προστατευόμενες περιοχές.

2. Εάν ένα συγκεκριμένο υδατικό σύστημα το αφορούν δύο ή περισσότεροι από τους στόχους της παραγράφου 1, εφαρμόζεται ο αυστηρότερος στόχος.

3. Τα κράτη μέλη μπορούν να καθορίσουν ένα σύστημα επιφανειακών υδάτων ως τεχνητό ή ιδιαιτέρως τροποποιημένο όταν:

- a) οι αλλαγές στα υδρομορφολογικά χαρακτηριστικά του συστήματος αυτού που είναι αναγκαίες για την επίτευξη καλής οικολογικής κατάστασης, θα προκαλούσαν σημαντικές αρνητικές επιπτώσεις:

- i) στο ευρύτερο περιβάλλον·

- ii) στη ναυσιπλοΐα, συμπεριλαμβανομένων των λιμενικών εγκαταστάσεων, ή στην αναμυχή·

- iii) σε δραστηριότητες για τους σκοπούς των οποίων αποθηκεύεται ύδωρ, όπως η υδροδότηση, η παραγωγή υδροηλεκτρικής ενέργειας ή η άρδευση·

- iv) στη ρύθμιση του ύδατος, στην προστασία από πλημμύρες, στην αποξήρανση εδαφών ή

- v) άλλες εξίσου σημαντικές ανθρώπινες δραστηριότητες για τη βιώσιμη ανάπτυξη·

β) οι χρήσιμοι στόχοι που εξυπηρετούνται από τα τεχνητά ή τροποποιημένα χαρακτηριστικά του υδατικού συστήματος δεν μπορούν, λόγω τεχνικής αδυναμίας ή δυσανάλογου κόστους, να επιτευχθούν λογικά με άλλα μέσα τα οποία αποτελούν πολύ καλύτερη περιβαλλοντική επιλογή.

Ειδική μνεία του καθορισμού αυτού και της αιτιολόγησής του θα γίνεται στα σχέδια διαχείρισης λεκάνης απορροής ποταμού που επιβάλλει το άρθρο 13 και τα οποία αναθεωρούνται ανά εξαετία.

4. Οι προθεσμίες που προβλέπονται στην παράγραφο 1 μπορούν να παρατείνονται για τη σταδιακή επίτευξη των στόχων για υδατικά συστήματα, υπό την προϋπόθεση ότι δεν υποβαθμίζεται περαιτέρω η κατάσταση του πληττόμενου υδατικού συστήματος, εφόσον πληρούνται όλες οι ακόλουθες προϋποθέσεις:

α) τα κράτη μέλη διαπιστώνουν ότι δεν είναι ευλόγως δυνατόν να επιτευχθούν όλες οι απαιτούμενες βελτιώσεις της κατάστασης του υδατικού συστήματος εντός των προθεσμιών που καθορίζονται στην παράγραφο αυτή, για έναν τουλάχιστον από τους ακόλουθους λόγους:

i) η κλίμακα των απαιτούμενων βελτιώσεων δεν είναι, για τεχνικούς λόγους, δυνατόν να επιτευχθεί παρά μόνο σε χρονικά στάδια που υπερβαίνουν το χρονοδιάγραμμα·

ii) η ολοκλήρωση των βελτιώσεων εντός του χρονοδιαγράμματος θα ήταν δυσανάλογα δαπανηρή·

iii) οι φυσικές συνθήκες δεν επιτρέπουν έγκαιρες βελτιώσεις στην κατάσταση του υδατικού συστήματος·

β) η παράταση της προθεσμίας και η αντίστοιχη αιτιολογία εκτίθενται ειδικά και επεξηγούνται στο σχέδιο διαχείρισης λεκάνης απορροής ποταμού, που απαιτείται δυνάμει του άρθρου 13·

γ) οι παρατάσεις περιορίζονται σε δύο το πολύ περαιτέρω ενημερώσεις του σχεδίου διαχείρισης λεκάνης απορροής ποταμού, εκτός από τις περιπτώσεις που οι φυσικές συνθήκες είναι τέτοιες ώστε οι στόχοι να μην είναι δυνατόν να επιτευχθούν εντός της περιόδου αυτής·

δ) το σχέδιο διαχείρισης λεκάνης απορροής ποταμού περιλαμβάνει περίληψη των μέτρων τα οποία απαιτούνται σύμφωνα με το άρθρο 11 και τα οποία θεωρούνται αναγκαία για να φθάσουν προοδευτικά τα υδατικά συστήματα στην απαιτούμενη κατάσταση μέσα στην παραταθείσα προθεσμία, τους λόγους για οποιαδήποτε αξιολογούμενη καθυστέρηση εφαρμογής των εν λόγω μέτρων και το αναμενόμενο χρονοδιάγραμμα για την εφαρμογή τους. Στις ενημερώσεις του

σχεδίου διαχείρισης λεκάνης απορροής ποταμού περιλαμβάνονται μια επισκόπηση της εφαρμογής των μέτρων αυτών και μια περίληψη των τυχόν πρόσθετων μέτρων.

5. Τα κράτη μέλη μπορούν να επιδιώκουν περιβαλλοντικούς στόχους λιγότερο αυστηρούς από αυτούς που απαιτούνται δυνάμει της παραγράφου 1 για συγκεκριμένα υδατικά συστήματα, όταν επηρεάζονται τόσο από ανθρώπινες δραστηριότητες, όπως ορίζεται σύμφωνα με το άρθρο 5 παράγραφος 1, ή η φυσική τους κατάσταση είναι τέτοια ώστε η επίτευξη των στόχων αυτών να είναι ανέφικτη ή δυσανάλογα δαπανηρή, και εφόσον πληρούνται όλες οι ακόλουθες προϋποθέσεις:

α) οι περιβαλλοντικές και κοινωνικοοικονομικές ανάγκες που εξυπηρετούνται από την ανθρώπινη αυτή δραστηριότητα δεν μπορούν να επιτευχθούν με άλλα μέσα τα οποία αποτελούν πολύ καλύτερη επιλογή για περιβαλλοντική πρακτική, η οποία δεν συνεπάγεται δυσανάλογο κόστος·

β) τα κράτη μέλη εξασφαλίζουν:

— για τα επιφανειακά ύδατα, ότι επιτυγχάνεται το μέγιστο δυνατό οικολογικό δυναμικό και η καλύτερη δυνατή χημική κατάσταση, δεδομένων των επιπτώσεων που δεν θα μπορούσαν ευλόγως να έχουν αποφευχθεί λόγω της φύσεως της ανθρώπινης δραστηριότητας ή της ρύπανσης,

— για τα υπόγεια ύδατα, τις όσο το δυνατόν λιγότερες μεταβολές στην καλή κατάσταση των υπόγειων υδάτων, δεδομένων των επιπτώσεων που δεν θα μπορούσαν ευλόγως να έχουν αποφευχθεί λόγω της φύσεως της ανθρώπινης δραστηριότητας ή της ρύπανσης·

γ) δεν σημειώνεται περαιτέρω υποβάθμιση της κατάστασης του πληγέντος υδατικού συστήματος·

δ) η καθιέρωση λιγότερο αυστηρών περιβαλλοντικών στόχων και η αντίστοιχη αιτιολογία εκτίθενται ειδικά στο σχέδιο διαχείρισης λεκάνης απορροής ποταμού που επιβάλλει το άρθρο 13, οι δε στόχοι αυτοί αναθεωρούνται ανά εξαετία.

6. Προσωρινή υποβάθμιση της κατάστασης των υδατικών συστημάτων δεν συνιστά παράβαση των απαιτήσεων της παρούσας οδηγίας εάν οφείλεται σε περιστάσεις που απορρέουν από φυσικά αίτια ή από ανωτέρα βία και είναι εξαιρετικές ή δεν θα μπορούσαν ευλόγως να έχουν προβλεφθεί, ιδίως ακραίες πλημμύρες και παρατεταμένες ξηρασίες, ή εάν οφείλεται σε περιστάσεις λόγω ατυχημάτων οι οποίες δεν θα μπορούσαν ευλόγως να έχουν προβλεφθεί, εφόσον πληρούνται όλες οι ακόλουθες προϋποθέσεις:

α) λαμβάνονται όλα τα πρακτικώς εφικτά μέτρα για να προληφθεί η περαιτέρω υποβάθμιση της κατάστασης και για να μην υπονομευθεί η επίτευξη των στόχων της παρούσας οδηγίας σε άλλα υδατικά συστήματα που δεν θίγονται από τις περιστάσεις αυτές·

- β) το σχέδιο διαχείρισης λεκάνης απορροής ποταμού αναφέρει τους όρους υπό τους οποίους μπορούν να κηρύσσονται οι απρόβλεπτες ή εξαιρετικές αυτές περιστάσεις, συμπεριλαμβανομένης της θέσπισης των κατάλληλων δεικτών·
- γ) τα μέτρα που πρέπει να λαμβάνονται στις εξαιρετικές αυτές περιστάσεις περιλαμβάνονται στο πρόγραμμα μέτρων και δεν θα υπονομεύσουν την αποκατάσταση της ποιότητας του υδατικού συστήματος μετά τη λήξη των περιστάσεων·
- δ) οι επιπτώσεις των εξαιρετικών περιστάσεων ή των περιστάσεων που δεν θα μπορούσαν ευλόγως να έχουν προβλεφθεί επισκοπούνται ετησίως και, με την επιφύλαξη των λόγων που εκτίθενται στην παράγραφο 4 στοιχείο α), έχουν ληφθεί όλα τα πρακτικώς εφικτά μέτρα για την ευλόγως ταχύτερη δυνατή αποκατάσταση του υδατικού συστήματος στην κατάσταση στην οποία βρισκόταν πριν από τις επιπτώσεις των περιστάσεων αυτών και
- ε) η επόμενη ενημέρωση του σχεδίου διαχείρισης λεκάνης απορροής ποταμού περιλαμβάνει περίληψη των συνεπειών των περιστάσεων και των μέτρων που ελήφθησαν ή θα ληφθούν σύμφωνα με τα στοιχεία α) και δ).

7. Τα κράτη μέλη δεν παραβιάζουν την παρούσα οδηγία εφόσον:

- η αδυναμία επίτευξης καλής κατάστασης των υπόγειων υδάτων, καλής οικολογικής κατάστασης ή, κατά περίπτωση, καλού οικολογικού δυναμικού ή πρόληψης της υποβάθμισης της κατάστασης ενός συστήματος επιφανειακών ή υπόγειων υδάτων, οφείλεται σε νέες τροποποιήσεις των φυσικών χαρακτηριστικών του συστήματος επιφανειακών υδάτων ή σε μεταβολές της στάθμης των συστημάτων υπόγειων υδάτων ή
- η αδυναμία πρόληψης της υποβάθμισης από την άριστη στην καλή κατάσταση ενός συστήματος επιφανειακών υδάτων είναι αποτέλεσμα νέων ανθρώπινων δραστηριοτήτων βιώσιμης ανάπτυξης

και εφόσον πληρούνται όλες οι ακόλουθες προϋποθέσεις:

- α) λαμβάνονται όλα τα πρακτικώς εφικτά μέτρα για το μετριασμό των αρνητικών επιπτώσεων στην κατάσταση του υδατικού συστήματος·
- β) η αιτιολογία των τροποποιήσεων ή των μεταβολών εκτίθεται ειδικά στο σχέδιο διαχείρισης λεκάνης απορροής ποταμού που επιβάλλει το άρθρο 13, οι δε στόχοι αναθεωρούνται ανά εξαετία·

γ) οι λόγοι για τις τροποποιήσεις ή τις μεταβολές αυτές υπογορεύονται επιτακτικά από το δημόσιο συμφέρον ή/και τα οφέλη για το περιβάλλον και την κοινωνία από την επίτευξη των στόχων που εξαγγέλλονται στην παράγραφο 1 υπερκαλύπτονται από τα οφέλη των νέων τροποποιήσεων ή μεταβολών για την υγεία των ανθρώπων, για τη διαφύλαξη της ασφάλειάς τους ή για τη βιώσιμη ανάπτυξη και

δ) οι ευεργετικοί στόχοι τους οποίους εξυπηρετούν αυτές οι τροποποιήσεις ή μεταβολές των υδατινών συστημάτων δεν μπορούν για τεχνικούς λόγους ή λόγω υπέρμετρου κόστους, να επιτευχθούν με άλλα μέσα που συνιστούν πολύ καλύτερη περιβαλλοντική επιλογή.

8. Κατά την εφαρμογή των παραγράφων 3, 4, 5, 6 και 7 τα κράτη μέλη μεριμνούν ώστε η εφαρμογή να μην αποκλείει μονίμως ή να μην υπονομεύει την επίτευξη των στόχων της παρούσας οδηγίας σε άλλα υδατικά συστήματα της ίδιας περιοχής λεκάνης απορροής ποταμού και να συμβαδίζει με την εφαρμογή άλλων κοινοτικών περιβαλλοντικών νομοθετημάτων.

9. Πρέπει να ληφθούν μέτρα για να διασφαλισθεί ότι η εφαρμογή των νέων διατάξεων, συμπεριλαμβανομένης της εφαρμογής των παραγράφων 3, 4, 5, 6 και 7 εγγυάται τουλάχιστον το ίδιο επίπεδο προστασίας με την ισχύουσα κοινοτική νομοθεσία.

Άρθρο 5

Χαρακτηριστικά της περιοχής λεκάνης απορροής ποταμού, επισκόπηση των περιβαλλοντικών επιπτώσεων των ανθρώπινων δραστηριοτήτων και οικονομική ανάλυση της χρήσης ύδατος

1. Κάθε κράτος μέλος εξασφαλίζει ότι, για κάθε περιοχή λεκάνης απορροής ποταμού ή για κάθε τμήμα διεθνούς περιοχής λεκάνης απορροής ποταμού το οποίο βρίσκεται στο έδαφός του, αναλαμβάνεται:

- ανάλυση των χαρακτηριστικών της,
- επισκόπηση των επιπτώσεων των ανθρώπινων δραστηριοτήτων στην κατάσταση των επιφανειακών και των υπόγειων υδάτων και
- οικονομική ανάλυση της χρήσης ύδατος,

σύμφωνα με τις τεχνικές προδιαγραφές των παραρτημάτων II και III, και ότι θα έχει περατωθεί το αργότερο τέσσερα έτη μετά την ημερομηνία έναρξης ισχύος της παρούσας οδηγίας.

2. Οι αναλύσεις και επισκοπήσεις που αναφέρονται στην παράγραφο 1 επανεξετάζονται και, εάν απαιτείται, ενημερώνονται το αργότερο δεκατρία έτη μετά την ημερομηνία έναρξης ισχύος της παρούσας οδηγίας, στη συνέχεια δε, ανά εξαετία.

Άρθρο 6

Μητρώο προστατευόμενων περιοχών

1. Τα κράτη μέλη εξασφαλίζουν τη δημιουργία μητρώου ή μητρώων όλων των περιοχών που κείνται στο εσωτερικό κάθε περιοχής λεκάνης απορροής ποταμού, οι οποίες έχουν χαρακτηριστεί ως χρήζουσες ειδικής προστασίας βάσει ειδικών διατάξεων της κοινοτικής νομοθεσίας για την προστασία των επιφανειακών και υπόγειων υδάτων ή για τη διατήρηση των οικοτόπων και των ειδών που εξαρτώνται άμεσα από το νερό. Τα κράτη μέλη εξασφαλίζουν ότι το μητρώο θα έχει ολοκληρωθεί το αργότερο τέσσερα έτη μετά την ημερομηνία έναρξης ισχύος της παρούσας οδηγίας.

2. Το ή τα μητρώα περιλαμβάνουν όλα τα υδατικά συστήματα που προσδιορίζονται δυνάμει του άρθρου 7 παράγραφος 1 και όλες τις προστατευόμενες περιοχές που καλύπτονται από το παράρτημα IV.

3. Για κάθε περιοχή λεκάνης απορροής ποταμού, το ή τα μητρώα προστατευόμενων περιοχών εξετάζονται και ενημερώνονται.

Άρθρο 7

Υδατα που χρησιμοποιούνται για την άντληση πόσιμου ύδατος

1. Σε κάθε περιοχή λεκάνης ποταμού, τα κράτη μέλη προσδιορίζουν:

— όλα τα υδατικά συστήματα που χρησιμοποιούνται για την υδροληψία με σκοπό την ανθρώπινη κατανάλωση και παρέχουν κατά μέσον όρο άνω των 10 m³ ημερησίως ή εξυπηρετούν περισσότερα από 50 άτομα και

— τα υδατικά συστήματα που προορίζονται για τέτοια χρήση μελλοντικά.

Τα κράτη μέλη παρακολουθούν, σύμφωνα με το παράρτημα V, τα υδατικά συστήματα τα οποία, σύμφωνα με το παράρτημα V, παρέχουν κατά μέσο όρο άνω των 100 m³ ημερησίως.

2. Για κάθε υδατικό σύστημα που προσδιορίζεται κατά την παράγραφο 1, επιπλέον της τήρησης των στόχων του άρθρου 4 σύμφωνα με τις απαιτήσεις της παρούσας οδηγίας για τα συστήματα επιφανειακών υδάτων, συμπεριλαμβανομένων των ποιοτικών προτύπων που καθορίζονται σε κοινοτικό επίπεδο δυνάμει του άρθρου 16, τα κράτη μέλη εξασφαλίζουν ότι, υπό το εφαρμοζόμενο καθεστώς επεξεργασίας του ύδατος και σύμφωνα με την κοινοτική νομοθεσία, το ύδωρ που προκύπτει πληροί τις απαιτήσεις της οδηγίας 80/778/ΕΟΚ, όπως τροποποιήθηκε με την οδηγία 98/83/ΕΚ.

3. Τα κράτη μέλη εξασφαλίζουν την προσήκουσα προστασία των προσδιοριζόμενων υδατικών συστημάτων με σκοπό να αποφευχθεί η υποβάθμιση της ποιότητάς τους, έτσι ώστε να μειωθεί το

επίπεδο επεξεργασίας καθαρισμού που απαιτείται για την παραγωγή πόσιμου ύδατος. Τα κράτη μέλη μπορούν να καθιερώνουν ζώνες ασφαλείας για τα υδατικά αυτά συστήματα.

Άρθρο 8

Παρακολούθηση της κατάστασης των επιφανειακών και των υπόγειων υδάτων και των προστατευόμενων περιοχών

1. Τα κράτη μέλη εξασφαλίζουν την κατάρτιση προγραμμάτων για την παρακολούθηση της κατάστασης των υδάτων, ώστε να υπάρχει συνεκτική και συνολική εικόνα της κατάστασης των υδάτων σε κάθε περιοχή λεκάνης απορροής ποταμού:

— για τα επιφανειακά ύδατα, τα προγράμματα καλύπτουν:

i) τον όγκο και τη στάθμη ή το ρυθμό ροής στο μέτρο που αφορά την οικολογική και τη χημική τους κατάσταση και το οικολογικό τους δυναμικό·

ii) την οικολογική και τη χημική τους κατάσταση και το οικολογικό τους δυναμικό,

— για τα υπόγεια ύδατα, τα προγράμματα καλύπτουν την παρακολούθηση της χημικής και της ποσοτικής τους κατάστασης,

— για τις προστατευόμενες περιοχές, τα προγράμματα συμπληρώνονται με τις προδιαγραφές που περιέχονται στην κοινοτική νομοθεσία με την οποία έχουν καθοριστεί οι επιμέρους προστατευόμενες περιοχές.

2. Τα προγράμματα αυτά τίθενται σε εφαρμογή το αργότερο έξι έτη μετά την ημερομηνία έναρξης ισχύος της παρούσας οδηγίας, εκτός αν ορίζεται άλλως στην οικεία νομοθεσία. Η ως άνω παρακολούθηση πρέπει να συμφωνεί με τις απαιτήσεις του παραρτήματος V.

3. Τεχνικές προδιαγραφές και τυποποιημένες μέθοδοι για την ανάλυση και την παρακολούθηση της κατάστασης των υδάτων θεσπίζονται με τη διαδικασία του άρθρου 21.

Άρθρο 9

Ανάκτηση κόστους για υπηρεσίες ύδατος

1. Τα κράτη μέλη λαμβάνουν υπόψη την αρχή της ανάκτησης του κόστους των υπηρεσιών ύδατος, συμπεριλαμβανομένου του κόστους για το περιβάλλον και τους φυσικούς πόρους, λαμβάνοντας υπόψη την οικονομική ανάλυση που διεξάγεται σύμφωνα με το παράρτημα III, και ειδικότερα σύμφωνα με την αρχή «ο ρυπαίνων πληρώνει».

Μέχρι το 2010, τα κράτη μέλη εξασφαλίζουν:

— ότι οι πολιτικές τιμολόγησης του ύδατος παρέχουν κατάλληλα κίνητρα στους χρήστες για να χρησιμοποιούν αποτελεσματικά τους υδάτινους πόρους και, κατά συνέπεια, συμβάλλουν στην επίτευξη των περιβαλλοντικών στόχων της παρούσας οδηγίας,

— κατάλληλη συμβολή των διαφόρων χρήσεων ύδατος, διακρινόμενων, τουλάχιστον, σε βιομηχανία, νοικοκυριά και γεωργία, στην ανάκτηση του κόστους των υπηρεσιών ύδατος, βάσει της οικονομικής ανάλυσης που διενεργείται σύμφωνα με το παράρτημα III και λαμβάνοντας υπόψη την αρχή «ο ρυπαίνων πληρώνει».

Τα κράτη μέλη μπορούν εν προκειμένω να συνεκτιμούν τα κοινωνικά, τα περιβαλλοντικά και τα οικονομικά αποτελέσματα της ανάκτησης, καθώς και τις γεωγραφικές και κλιματολογικές συνθήκες της οικείας περιοχής ή περιοχών.

2. Τα κράτη μέλη αναφέρουν, στα σχέδια διαχείρισης λεκάνης απορροής ποταμού, τις προγραμματιζόμενες ενέργειες για την εφαρμογή της παραγράφου 1 οι οποίες θα συμβάλουν στην επίτευξη των περιβαλλοντικών στόχων της παρούσας οδηγίας, καθώς και τη συμβολή των διαφόρων χρήσεων ύδατος στην ανάκτηση του κόστους των υπηρεσιών ύδατος.

3. Το παρόν άρθρο δεν εμποδίζει επ' ουδενί τη θέσπιση συγκεκριμένων προληπτικών ή διορθωτικών μέτρων για την επίτευξη των στόχων της παρούσας οδηγίας.

4. Τα κράτη μέλη δεν παραβαίνουν την παρούσα οδηγία εάν αποφασίσουν, σύμφωνα με καθιερωμένες πρακτικές, να μην εφαρμόσουν τις διατάξεις της παραγράφου 1 δεύτερη περίοδος, και, για το λόγο αυτόν, τις σχετικές διατάξεις της παραγράφου 2, για μια συγκεκριμένη δραστηριότητα χρήσης ύδατος, εφόσον τούτο δεν θίγει τους σκοπούς και την επίτευξη των στόχων της παρούσας οδηγίας. Τα κράτη μέλη αναφέρουν τους λόγους για τους οποίους δεν εφαρμόζουν πλήρως την παράγραφο 1 δεύτερη περίοδος στα σχέδια διαχείρισης λεκάνης απορροής ποταμού.

Άρθρο 10

Η συνδυασμένη προσέγγιση για σημειακές και διάχυτες πηγές

1. Τα κράτη μέλη εξασφαλίζουν ότι όλες οι αναφερόμενες στην παράγραφο 2 απορρίψεις σε επιφανειακά ύδατα ελέγχονται σύμφωνα με τη συνδυασμένη προσέγγιση που εκτιθεί στο παρόν άρθρο.

2. Τα κράτη μέλη εξασφαλίζουν την καθιέρωση ή/και εφαρμογή:

α) των ελέγχων εκπομπών βάσει των καλύτερων διαθέσιμων τεχνικών, ή

β) των σχετικών οριακών τιμών εκπομπής, ή

γ) στην περίπτωση διάχυτων επιπτώσεων, των ελέγχων, συμπεριλαμβανομένων, κατά περίπτωση, των βέλτιστων περιβαλλοντικών πρακτικών,

που ορίζονται:

— στην οδηγία 96/61/ΕΚ του Συμβουλίου, της 24ης Σεπτεμβρίου 1996, σχετικά με την ολοκληρωμένη πρόληψη και έλεγχο της ρύπανσης⁽¹⁾,

— στην οδηγία 91/271/ΕΚ του Συμβουλίου, της 21ης Μαΐου 1991, για την επεξεργασία των αστικών λυμάτων⁽²⁾,

— στην οδηγία 91/676/ΕΚ του Συμβουλίου, της 12ης Δεκεμβρίου 1991, για την προστασία των υδάτων από τη νιτρορρύπανση γεωργικής προέλευσης⁽³⁾,

— στις οδηγίες που εκδίδονται κατ' εφαρμογή του άρθρου 16 της παρούσας οδηγίας,

— στις οδηγίες που αναφέρονται στο παράρτημα IX,

— σε οιοδήποτε άλλο σχετικό κοινοτικό νομοθέτημα,

το αργότερο δώδεκα έτη μετά την ημερομηνία έναρξης ισχύος της παρούσας οδηγίας, εκτός εάν ορίζεται άλλως στη σχετική νομοθεσία.

3. Όταν ένας ποιοτικός στόχος ή ένα ποιοτικό πρότυπο, είτε έχει καθοριστεί σύμφωνα με την παρούσα οδηγία, στις οδηγίες που αναφέρονται στο παράρτημα IX, είτε σύμφωνα με οιοδήποτε άλλο κοινοτικό νομοθέτημα, απαιτεί αυστηρότερους όρους από εκείνους που θα προέκυπταν από την εφαρμογή της παραγράφου 2, καθορίζονται αναλόγως και αυστηρότεροι έλεγχοι εκπομπών.

Άρθρο 11

Πρόγραμμα μέτρων

1. Κάθε κράτος μέλος μεριμνά για τη θέσπιση, για κάθε περιοχή λεκάνης απορροής ποταμού ή για το τμήμα διεθνούς περιοχής λεκάνης απορροής ποταμού που ευρίσκεται εντός της επικράτειάς του, προγράμματος μέτρων, λαμβάνοντας υπόψη τα αποτελέσματα των αναλύσεων που απαιτούνται δυνάμει του άρθρου 5, προκειμένου να επιτευχθούν οι στόχοι που καθορίζονται δυνάμει του άρθρου 4. Τα εν λόγω προγράμματα μέτρων μπορούν να

⁽¹⁾ ΕΕ L 257 της 10.10.1996, σ. 26.

⁽²⁾ ΕΕ L 135 της 30.5.1991, σ. 40· οδηγία όπως τροποποιήθηκε από την οδηγία 98/15/ΕΚ της Επιτροπής (ΕΕ L 67 της 7.3.1998, σ. 29).

⁽³⁾ ΕΕ L 375 της 31.12.1991, σ. 1.

αναφέρονται σε μέτρα που προκύπτουν από νομοθεσία, η οποία έχει θεσπισθεί σε εθνικό επίπεδο, και καλύπτουν το σύνολο της επικράτειας κράτους μέλους. Κατά περίπτωση, ένα κράτος μέλος μπορεί να θεσπίζει μέτρα που ισχύουν για όλες τις περιοχές λεκάνης απορροής ποταμού ή/και τα τμήματα διεθνών περιοχών λεκάνης απορροής ποταμού που ευρίσκονται στην επικράτεια του.

2. Κάθε πρόγραμμα μέτρων περιλαμβάνει τα «βασικά» μέτρα που προσδιορίζονται στην παράγραφο 3 και, όπου απαιτείται, «συμπληρωματικά» μέτρα.

3. Τα «βασικά μέτρα» είναι οι στοιχειώδεις απαιτήσεις που πρέπει να πληρούνται και συνίστανται:

α) στα μέτρα που απαιτούνται για την εφαρμογή της κοινοτικής νομοθεσίας για την προστασία των υδάτων, συμπεριλαμβανομένων των μέτρων που απαιτούνται δυνάμει της νομοθεσίας που προσδιορίζεται στο άρθρο 10 και στο μέρος Α του παραρτήματος VI·

β) σε μέτρα που κρίνονται κατάλληλα για τους σκοπούς του άρθρου 9·

γ) σε μέτρα για την προαγωγή μιας αποτελεσματικής και βιώσιμης χρήσης ύδατος προκειμένου να μην διακυβεύεται η επίτευξη των στόχων που ορίζονται στο άρθρο 4·

δ) σε μέτρα για τη συμμόρφωση προς τις απαιτήσεις του άρθρου 7, συμπεριλαμβανομένων των μέτρων για τη διαφύλαξη της ποιότητας του ύδατος προκειμένου να μειωθεί το επίπεδο της επεξεργασίας καθαρισμού που απαιτείται για την παραγωγή πόσιμου ύδατος·

ε) σε ελέγχους που διέπουν την άντληση γλυκών επιφανειακών και υπόγειων υδάτων και την κατακράτηση γλυκών επιφανειακών υδάτων, συμπεριλαμβανομένου μητρώου ή μητρώων αντλήσεων, και απαίτηση προηγούμενης άδειας για την άντληση και την κατακράτηση. Οι έλεγχοι αυτοί επανεξετάζονται περιοδικώς και, εφόσον χρειάζεται, εκσυγχρονίζονται. Τα κράτη μέλη μπορούν να εξαιρούν από τους εν λόγω ελέγχους τις αντλήσεις ή τις κατακρατήσεις που δεν έχουν σημαντικές επιπτώσεις στην κατάσταση του ύδατος·

στ) σε ελέγχους, συμπεριλαμβανομένης απαίτησης για προηγούμενη άδεια σχετικά με τεχνική ανατροφοδότηση ή αύξηση των συστημάτων υπόγειων υδάτων. Τα χρησιμοποιούμενα ύδατα μπορούν να προέρχονται από οιαδήποτε επιφανειακά ή υπόγεια ύδατα, εφόσον η χρησιμοποίηση της πηγής δεν θέτει σε κίνδυνο την επίτευξη των περιβαλλοντικών στόχων που καθορίζονται για την πηγή ή το ανατροφοδοτημένο ή αυξανόμενο σύστημα υπόγειων υδάτων. Οι έλεγχοι αυτοί επανεξετάζονται περιοδικώς και, εφόσον χρειάζεται, εκσυγχρονίζονται,

ζ) για τις σημειακές πηγές απορρίψεων που ενδέχεται να προκαλέσουν ρύπανση, σε απαίτηση για προηγούμενη κανονιστική

ρύθμιση, όπως η απαγόρευση της εισόδου ρύπων στα ύδατα, ή για προηγούμενη άδεια, ή για καταχώρηση βασισμένη σε γενικούς δεσμευτικούς κανόνες που να καθορίζουν ελέγχους εκπομπών για τους σχετικούς ρύπους, συμπεριλαμβανομένων ελέγχων σύμφωνα με τα άρθρα 10 και 16. Οι έλεγχοι αυτοί επανεξετάζονται περιοδικώς και, εφόσον χρειάζεται, εκσυγχρονίζονται·

η) για τις διάχυτες πηγές ικανές να προκαλέσουν ρύπανση, μέτρα για την πρόληψη ή τον έλεγχο της διαχέουσας ρύπων. Οι έλεγχοι μπορεί να λάβουν τη μορφή απαίτησης για προηγούμενη κανονιστική ρύθμιση, όπως η απαγόρευση εισόδου ρύπων στα ύδατα, προηγούμενη άδεια ή καταχώρηση βασισμένη σε γενικούς δεσμευτικούς κανόνες, όταν η απαίτηση αυτή δεν προβλέπεται από άλλη κοινοτική νομοθεσία. Οι έλεγχοι αυτοί επανεξετάζονται περιοδικώς και, εφόσον χρειάζεται, εκσυγχρονίζονται·

θ) για οιοσδήποτε σημαντικές αρνητικές επιπτώσεις στην κατάσταση του ύδατος που προσδιορίζεται δυνάμει του άρθρου 5 και του παραρτήματος II, ιδίως μέτρα για να εξασφαλισθεί ότι οι υδρομορφολογικές συνθήκες των υδάτινων συστημάτων αντιστοιχούν στην επιδίωξη της απαιτούμενης οικολογικής κατάστασης ή καλού οικολογικού δυναμικού για υδατικά συστήματα που χαρακτηρίζονται τεχνητά ή ιδιαίτερος τροποποιημένα. Οι έλεγχοι προς το σκοπό αυτό μπορεί να λάβουν τη μορφή απαίτησης για προηγούμενη άδεια ή καταχώρηση βασισμένη σε γενικούς δεσμευτικούς κανόνες, όταν η απαίτηση αυτή δεν προβλέπεται από άλλη κοινοτική νομοθεσία. Οι έλεγχοι αυτοί επανεξετάζονται περιοδικώς και, εφόσον χρειάζεται, εκσυγχρονίζονται·

ι) σε απαγόρευση των απορρίψεων ρύπων, απευθείας στα υπόγεια ύδατα, με την επιφύλαξη των ακόλουθων διατάξεων.

Τα κράτη μέλη μπορούν να επιτρέπουν την επανέγχυση στον ίδιο υδροφόρο ορίζοντα ύδατος το οποίο χρησιμοποιείται για γεωθερμικούς σκοπούς.

Τα κράτη μέλη μπορούν επίσης να επιτρέπουν, ορίζοντας τις σχετικές προϋποθέσεις:

— την έγχυση υδάτων που περιέχουν ουσίες, οι οποίες προέρχονται από εργασίες αναζήτησης και εξαγωγής υδρογονανθράκων ή από μεταλλευτικές δραστηριότητες, και την έγχυση υδάτων για τεχνικούς λόγους, σε γεωλογικούς σχηματισμούς από τους οποίους έχουν εξαχθεί υδρογονάνθρακες ή άλλες ουσίες ή σε γεωλογικούς σχηματισμούς οι οποίοι, για φυσικούς λόγους, είναι μόνιμως ακατάλληλοι για άλλους σκοπούς. Οι εγχύσεις αυτές δεν επιτρέπεται να περιέχουν άλλες ουσίες πλην εκείνων που προέρχονται από τις προαναφερόμενες εργασίες·

— την επανέγχυση υπόγειων υδάτων που αντλούνται από ορυχεία και λατομεία ή που συνδέονται με την κατασκευή ή τη συντήρηση έργων πολιτικού μηχανικού·

- την έγχυση φυσικού αερίου ή υγραερίου (LPG) προς αποθήκευση σε γεωλογικούς σχηματισμούς οι οποίοι, για φυσικούς λόγους, είναι μονίμως ακατάλληλοι για άλλους σκοπούς·
- την έγχυση φυσικού αερίου ή υγραερίου (LPG) προς αποθήκευση σε άλλους γεωλογικούς σχηματισμούς όταν υπάρχει επιτακτική ανάγκη για την ασφάλεια του εφοδιασμού σε αέριο και όταν η έγχυση πραγματοποιείται κατά τρόπο που δεν παρουσιάζει ή δεν θα παρουσιάσει κίνδυνο υποβάθμισης της ποιότητας των υπόγειων υδάτων υποδοχής·
- κατασκευαστικές και οικοδομικές εργασίες και εργασίες πολιτικού μηχανικού και παρόμοιες δραστηριότητες επί ή εντός του εδάφους που έρχεται σε επαφή με τα υπόγεια ύδατα. Για τους σκοπούς αυτούς, τα κράτη μέλη μπορούν να ορίζουν ότι οι δραστηριότητες αυτές επιτρέπονται εφόσον διεξάγονται σύμφωνα με γενικούς δεσμευτικούς κανόνες τους οποίους θεσπίζουν τα κράτη μέλη για τις δραστηριότητες αυτές·
- απορρίψεις μικρών ποσοτήτων ουσιών οι οποίες πραγματοποιούνται για επιστημονικούς λόγους για το χαρακτηρισμό, την προστασία ή την αποκατάσταση υδατικών συστημάτων και οι οποίες περιορίζονται αυστηρά στην απαιτούμενη ποσότητα,

εφόσον οι εν λόγω απορρίψεις δεν θέτουν σε κίνδυνο την επίτευξη των περιβαλλοντικών στόχων που καθορίζονται για το εν λόγω σύστημα υπογείων υδάτων·

- ια) σύμφωνα με τη δράση που αναλαμβάνεται δυνάμει του άρθρου 16, σε μέτρα για την εξάλειψη της ρύπανσης επιφανειακών υδάτων από τις ουσίες που προσδιορίζονται στον κατάλογο προτεραιότητας που συμφωνείται σύμφωνα με το άρθρο 16 παράγραφος 2, και για την προοδευτική μείωση της ρύπανσης από άλλες ουσίες η οποία, διαφορετικά, θα εμπόδιζε τα κράτη μέλη να επιτύχουν τους στόχους για τα συστήματα επιφανειακών υδάτων σύμφωνα με το άρθρο 4·
- ιβ) σε τυχόν μέτρα για την πρόληψη της σημαντικής διαρροής ρύπων από τεχνικές εγκαταστάσεις και για την πρόληψη ή/και τη μείωση των επιπτώσεων των επεισοδίων ρύπανσης λόγω ατυχήματος, για παράδειγμα έπειτα από πλημμύρες, συμπεριλαμβανομένων μέτρων που προβλέπουν συστήματα για την ανίχνευση τέτοιων γεγονότων ή για τη σχετική προειδοποίηση, συμπεριλαμβανομένων, στην περίπτωση ατυχημάτων που δεν θα μπορούσαν να έχουν ευλόγως προβλεφθεί, όλων των κατάλληλων μέτρων για τη μείωση των κινδύνων στα υδατικά οικοσυστήματα.

4. «Συμπληρωματικά» μέτρα είναι τα μέτρα που καταρτίζονται και τίθενται σε εφαρμογή επιπλέον των βασικών μέτρων, με σκοπό την επίτευξη των στόχων που καθορίζονται σύμφωνα με το άρθρο 4. Το μέρος Β του παραρτήματος VI περιέχει μη εξαντλητικό κατάλογο τέτοιων μέτρων.

Τα κράτη μέλη μπορούν επίσης να θεσπίζουν περαιτέρω συμπληρωματικά μέτρα με σκοπό την πρόσθετη προστασία ή βελτίωση των υδάτων που καλύπτονται από την παρούσα οδηγία, μεταξύ άλλων κατ' εφαρμογή των οικείων διεθνών συμφωνιών περί των οποίων το άρθρο 1.

5. Όταν τα στοιχεία παρακολούθησης ή άλλα στοιχεία υποδεικνύουν ότι δεν είναι πιθανόν να επιτευχθούν οι στόχοι που τίθενται δυνάμει του άρθρου 4 για το υδατικό σύστημα, το κράτος μέλος μεριμνά ώστε:

- να διερευνώνται τα αίτια της πιθανής αποτυχίας,
- να εξετάζονται οι σχετικές άδειες και εξουσιοδοτήσεις και να αναθεωρούνται οσάκις είναι σκόπιμο,
- να αναθεωρούνται και να προσαρμόζονται τα προγράμματα παρακολούθησης οσάκις είναι σκόπιμο και
- να θεσπίζονται τα πρόσθετα μέτρα που είναι αναγκαία προκειμένου να επιτευχθούν οι εν λόγω στόχοι, συμπεριλαμβανομένης, οσάκις είναι σκόπιμο, της θέσπισης αυστηρότερων περιβαλλοντικών προτύπων, σύμφωνα με τις διαδικασίες που προβλέπονται στο παράρτημα V.

Όταν τα αίτια αυτά οφείλονται σε περιστάσεις που απορρέουν από φυσικά αίτια ή από ανωτέρα βία και είναι εξαιρετικές ή δεν μπορούσαν ευλόγως να έχουν προβλεφθεί, ιδίως ακραίες πλημμύρες και παταεταμένες ξηρασίες, το κράτος μέλος μπορεί να αποφασίζει ότι η εφαρμογή πρόσθετων μέτρων είναι ανέφικτη, με την επιφύλαξη του άρθρου 4 παράγραφος 6.

6. Κατά την εφαρμογή των μέτρων που θεσπίζονται σύμφωνα με την παράγραφο 3, τα κράτη μέλη λαμβάνουν όλα τα κατάλληλα μέτρα για να μην αυξηθεί η ρύπανση των θαλάσσιων υδάτων. Με την επιφύλαξη της ισχύουσας νομοθεσίας, η εφαρμογή μέτρων που λαμβάνονται σύμφωνα με την παράγραφο 3 δεν επιτρέπεται επ' ουδενί να οδηγεί, αμέσως ή εμμέσως, στην αύξηση της ρύπανσης των επιφανειακών υδάτων. Η απαίτηση αυτή δεν ισχύει εάν τούτο θα είχε ως αποτέλεσμα την αύξηση της ρύπανσης του όλου περιβάλλοντος.

7. Τα προγράμματα μέτρων καταρτίζονται το αργότερο εννέα έτη μετά την ημερομηνία έναρξης ισχύος της παρούσας οδηγίας και όλα τα μέτρα είναι έτοιμα προς εφαρμογή το αργότερο δώδεκα έτη μετά την ημερομηνία αυτή.

8. Τα προγράμματα μέτρων αναθεωρούνται και, αν είναι ανάγκη, ενημερώνονται, το αργότερο δεκαπέντε έτη μετά την ημερομηνία έναρξης ισχύος της παρούσας οδηγίας και, στη συνέχεια, ανά εξαετία. Κάθε νέο ή αναθεωρημένο μέτρο που θεσπίζεται δυνάμει ενός ενημερωμένου προγράμματος, πρέπει να είναι έτοιμο προς εφαρμογή εντός τριών ετών από τη θέσπισή του.

Άρθρο 12

Θέματα που δεν μπορούν να αντιμετωπιστούν σε επίπεδο κράτους μέλους

1. Όταν ένα κράτος μέλος εντοπίσει ζήτημα που έχει επιπτώσεις στη διαχείριση των υδάτων του αλλά δεν είναι δυνατόν να επιλυθεί από το εν λόγω κράτος μέλος, μπορεί να αναφέρει το ζήτημα στην Επιτροπή και σε οποιοδήποτε άλλο ενδιαφερόμενο κράτος μέλος και να προβεί σε συστάσεις για την επίλυσή του.

2. Η Επιτροπή απαντά σε οιαδήποτε αναφορά ή σύσταση κράτους μέλους εντός εξαμήνου.

Άρθρο 13

Σχέδια διαχείρισης λεκάνης απορροής ποταμού

1. Τα κράτη μέλη εξασφαλίζουν ότι καταρτίζεται ένα σχέδιο διαχείρισης λεκάνης απορροής ποταμού για κάθε περιοχή λεκάνης απορροής ποταμού που ευρίσκεται εξ ολοκλήρου στο έδαφός τους.

2. Στην περίπτωση διεθνούς λεκάνης απορροής ποταμού που ευρίσκεται εξ ολοκλήρου εντός της Κοινότητας, τα κράτη μέλη συνεργάζονται για την κατάρτιση ενιαίου διεθνούς σχεδίου διαχείρισης λεκάνης απορροής ποταμού. Εφόσον δεν καταρτισθεί παρόμοιο διεθνές σχέδιο διαχείρισης λεκάνης απορροής ποταμού, τα κράτη μέλη καταρτίζουν σχέδια διαχείρισης λεκάνης απορροής ποταμού που καλύπτουν τουλάχιστον τα μέρη της διεθνούς λεκάνης απορροής ποταμού που βρίσκονται στο έδαφός τους για την επίτευξη των στόχων της παρούσας οδηγίας.

3. Στην περίπτωση διεθνούς λεκάνης απορροής ποταμού η οποία υπερβαίνει τα όρια της Κοινότητας, τα κράτη μέλη προσπαθούν να καταρτίσουν ενιαίο σχέδιο διαχείρισης λεκάνης απορροής ποταμού και, εάν αυτό είναι ανέφικτο, σχέδιο το οποίο καλύπτει τουλάχιστον το τμήμα της διεθνούς περιοχής λεκάνης απορροής ποταμού που βρίσκεται στο έδαφος του εν λόγω κράτους μέλους.

4. Το σχέδιο διαχείρισης λεκάνης απορροής ποταμού περιλαμβάνει τις πληροφορίες που εκτίθενται λεπτομερώς στο παράρτημα VII.

5. Τα σχέδια διαχείρισης λεκάνης απορροής ποταμού μπορούν να συμπληρώνονται με την κατάρτιση λεπτομερέστερων προγραμμάτων και σχεδίων διαχείρισης ανά υπολεκάνη, τομέα, θέμα ή τύπο ύδατος, προκειμένου να αντιμετωπίζονται ειδικές πτυχές της διαχείρισης των υδάτων. Η εφαρμογή των μέτρων αυτών δεν απαλλάσσει τα κράτη μέλη από οιαδήποτε υποχρέωση έχουν δυνάμει του υπολοίπου κειμένου της παρούσας οδηγίας.

6. Τα σχέδια διαχείρισης λεκάνης απορροής ποταμού δημοσιεύονται το αργότερο εννέα έτη μετά την ημερομηνία έναρξης ισχύος της παρούσας οδηγίας.

7. Τα σχέδια διαχείρισης λεκάνης απορροής ποταμού αναθεωρούνται και ενημερώνονται, το αργότερο δεκαπέντε έτη μετά την ημερομηνία έναρξης ισχύος της παρούσας οδηγίας και, στη συνέχεια, ανά εξαετία.

Άρθρο 14

Πληροφόρηση του κοινού και διαβουλεύσεις

1. Τα κράτη μέλη ενθαρρύνουν την ενεργό συμμετοχή όλων των ενδιαφερόμενων μερών στην υλοποίηση της παρούσας οδηγίας, ιδίως δε στην εκπόνηση, την αναθεώρηση και την ενημέρωση των σχεδίων διαχείρισης λεκάνης απορροής ποταμού. Τα κράτη μέλη, για κάθε περιοχή λεκάνης απορροής ποταμού, δημοσιεύουν και θέτουν στη διάθεση του κοινού, συμπεριλαμβανομένων των χρηστών, για τη διατύπωση παρατηρήσεων:

α) χρονοδιάγραμμα και πρόγραμμα εργασιών για την εκπόνηση του σχεδίου, συμπεριλαμβανομένης κατάστασης των ληπτέων μέτρων διαβουλεύσεων, τουλάχιστον τρία έτη πριν από την έναρξη της περιόδου στην οποία αναφέρεται το σχέδιο·

β) ενδιάμεση επισκόπηση των σημαντικών ζητημάτων διαχείρισης των υδάτων που εντοπίστηκαν στη λεκάνη απορροής ποταμού, τουλάχιστον δύο έτη πριν από την έναρξη της περιόδου στην οποία αναφέρεται το σχέδιο·

γ) αντίγραφο του προσχεδίου διαχείρισης λεκάνης απορροής ποταμού, τουλάχιστον ένα έτος πριν από την έναρξη της περιόδου στην οποία αναφέρεται το σχέδιο.

Κατόπιν σχετικής αίτησης, παρέχεται πρόσβαση σε βοηθητικά έγγραφα και πληροφορίες που χρησιμοποιήθηκαν για την εκπόνηση του προσχεδίου διαχείρισης λεκάνης απορροής ποταμού.

2. Τα κράτη μέλη παρέχουν προθεσμία τουλάχιστον έξι μηνών για την υποβολή γραπτών παρατηρήσεων σχετικά με τα εν λόγω έγγραφα, προκειμένου να υπάρξει δυνατότητα ενεργού συμμετοχής και διαβουλεύσεων.

3. Οι παράγραφοι 1 και 2 εφαρμόζονται εξίσου στα ενημερωμένα σχέδια διαχείρισης λεκάνης απορροής ποταμού.

Άρθρο 15

Υποβολή εκθέσεων

1. Τα κράτη μέλη διαβιβάζουν αντίγραφα των σχεδίων διαχείρισης λεκάνης απορροής ποταμού και όλων των επακόλουθων ενημερωμένων μορφών τους στην Επιτροπή και σε οιοδήποτε ενδιαφερόμενο κράτος μέλος εντός τριών μηνών από τη δημοσίευσή τους:

- α) για τις περιοχές λεκάνης απορροής ποταμού που ευρίσκονται εξ ολοκλήρου στο έδαφος ενός κράτους μέλους, όλα τα σχέδια διαχείρισης λεκάνης απορροής ποταμού τα οποία καλύπτουν το εθνικό του έδαφος και έχουν δημοσιευθεί σύμφωνα με το άρθρο 13·
- β) για τις διεθνείς περιοχές λεκάνης απορροής ποταμού, τουλάχιστον το μέρος των σχεδίων διαχείρισης λεκάνης απορροής ποταμού που καλύπτει το έδαφος του κράτους μέλους.

2. Τα κράτη μέλη υποβάλλουν συνοπτικές εκθέσεις σχετικά με:

— τις αναλύσεις που απαιτούνται δυνάμει του άρθρου 5 και

— τα προγράμματα παρακολούθησης που καταρτίζονται δυνάμει του άρθρου 8,

που αναλαμβάνονται για τους σκοπούς του πρώτου σχεδίου διαχείρισης λεκάνης απορροής ποταμού εντός τριών μηνών από την ολοκλήρωσή τους.

3. Τα κράτη μέλη, εντός τριών ετών από τη δημοσίευση κάθε σχεδίου διαχείρισης λεκάνης απορροής ποταμού ή την ενημέρωσή του βάσει του άρθρου 13, υποβάλλουν ενδιάμεση έκθεση στην οποία περιγράφεται η πρόοδος που έχει σημειωθεί ως προς την εφαρμογή του προβλεπόμενου προγράμματος μέτρων.

Άρθρο 16

Στρατηγικές κατά της ρύπανσης των υδάτων

1. Το Ευρωπαϊκό Κοινοβούλιο και το Συμβούλιο θεσπίζουν ειδικά μέτρα κατά της ρύπανσης των υδάτων από μεμονωμένους ρύπους ή ομάδες ρύπων που αποτελούν σημαντικό κίνδυνο για το υδατικό περιβάλλον ή μέσω αυτού, συμπεριλαμβανομένων των κινδύνων για τα ύδατα που χρησιμοποιούνται για την άντληση πόσιμου ύδατος. Για τους ρύπους αυτούς, τα μέτρα αποσκοπούν στην προοδευτική μείωση και, για τις επικίνδυνες ουσίες προτεραιότητας οι οποίες καθορίζονται στο άρθρο 2 σημείο 30, στην παύση ή τη σταδιακή εξάλειψη των απορρίψεων, εκπομπών και διαρροών. Τα μέτρα αυτά θεσπίζονται βάσει προτάσεων που υποβάλλει η Επιτροπή σύμφωνα με τις διαδικασίες που προβλέπεται στη συνθήκη.

2. Η Επιτροπή υποβάλλει πρόταση για τον καθορισμό καταλόγου ουσιών προτεραιότητας οι οποίες επιλέγονται μεταξύ εκείνων που παρουσιάζουν σημαντικό κίνδυνο για το υδατικό περιβάλλον ή μέσω αυτού. Στις ουσίες αποδίδεται σειρά προτεραιότητας για ανάληψη δράσης βάσει του κινδύνου που εμφανίζουν για το υδατικό περιβάλλον, ή μέσω αυτού, ο οποίος προσδιορίζεται με:

- α) αξιολόγηση του κινδύνου διεξαγόμενη σύμφωνα με τον κανονισμό (ΕΟΚ) αριθ. 793/93 του Συμβουλίου⁽¹⁾, την οδηγία 91/414/ΕΟΚ του Συμβουλίου⁽²⁾ και την οδηγία 98/8/ΕΚ του Ευρωπαϊκού Κοινοβουλίου και του Συμβουλίου⁽³⁾, ή
- β) στοχοθετημένη αξιολόγηση βάσει του κινδύνου [σύμφωνα με τη μέθοδο του κανονισμού (ΕΟΚ) αριθ. 793/93], η οποία επικεντρώνεται αποκλειστικά στην υδατική οικοτοξικότητα και την τοξικότητα για τον άνθρωπο μέσω του υδατικού περιβάλλοντος.

Εάν είναι απαραίτητο, προκειμένου να ικανοποιηθεί το χρονοδιάγραμμα της παραγράφου 4, αποδίδεται στις ουσίες σειρά προτεραιότητας για την ανάληψη δράσης βάσει του κινδύνου που εμφανίζουν για το υδατικό περιβάλλον ή μέσω αυτού, ο οποίος προσδιορίζεται με απλουστευμένη διαδικασία αξιολόγησης βάσει του κινδύνου, σπηριζόμενη σε επιστημονικές αρχές, με την οποία συνεκτιμώνται ιδίως:

— στοιχεία σχετικά με την εγγενή πιθανότητα ατυχήματος που εμφανίζει η σχετική ουσία, ιδίως δε σχετικά με την υδατική οικοτοξικότητά της και την τοξικότητα για τον άνθρωπο μέσω υδάτινων οδών έκθεσης και

— στοιχεία από την παρακολούθηση εκτεταμένης περιβαλλοντικής μόλυνσης και

— άλλοι αποδεδειγμένοι παράγοντες οι οποίοι ενδέχεται να στοιχειοθετούν πιθανότητα εμφάνισης εκτεταμένης περιβαλλοντικής μόλυνσης, όπως ο παραγόμενος ή χρησιμοποιούμενος όγκος της σχετικής ουσίας και οι τρόποι χρήσης της.

3. Η πρόταση της Επιτροπής προσδιορίζει επίσης τις επικίνδυνες ουσίες προτεραιότητας. Προς τούτο, η Επιτροπή λαμβάνει υπόψη την επιλογή ανησυχητικών ουσιών η οποία επιχειρήθηκε στην οικεία κοινοτική νομοθεσία περί επικίνδυνων ουσιών ή στις οικείες διεθνείς συμφωνίες.

4. Η Επιτροπή επανεξετάζει τον εγκριθέντα κατάλογο ουσιών προτεραιότητας το αργότερο τέσσερα έτη μετά την ημερομηνία έναρξης ισχύος της παρούσας οδηγίας, στη συνέχεια δε, τουλάχιστον ανά τετραετία, και υποβάλλει προτάσεις, όπου είναι ενδεδειγμένο.

⁽¹⁾ ΕΕ L 84 της 5.4.1993, σ. 1

⁽²⁾ ΕΕ L 230 της 19.8.1991, σ. 1· οδηγία όπως τροποποιήθηκε τελευταία από την οδηγία 98/47/ΕΚ (ΕΕ L 191 της 7.7.1998, σ. 50).

⁽³⁾ ΕΕ L 123 της 24.4.1998, σ. 1.

5. Κατά την εκπόνηση της πρότασής της, η Επιτροπή λαμβάνει υπόψη συστάσεις που διατυπώνουν η επιστημονική επιτροπή για την τοξικότητα, την οικοτοξικότητα και το περιβάλλον, τα κράτη μέλη, το Ευρωπαϊκό Κοινοβούλιο, ο Ευρωπαϊκός Οργανισμός Περιβάλλοντος, κοινοτικά ερευνητικά προγράμματα, διεθνείς οργανισμοί των οποίων η Κοινότητα είναι μέλος, ευρωπαϊκές επιχειρηματικές οργανώσεις, συμπεριλαμβανομένων αυτών που εκπροσωπούν τις μικρές και μεσαίες επιχειρήσεις, ευρωπαϊκοί οργανισμοί περιβάλλοντος και λοιπά συναφή στοιχεία που υποπίπτουν στην προσοχή της.

6. Για τις ουσίες προτεραιότητας, η Επιτροπή υποβάλλει προτάσεις ελέγχων για:

— την προοδευτική μείωση των απορριψεων, εκπομπών και διαρροών των σχετικών ουσιών,

και ειδικότερα,

— την παύση ή τη σταδιακή εξάλειψη των απορριψεων, εκπομπών και διαρροών των ουσιών όπως προσδιορίζονται σύμφωνα με την παράγραφο 3, συμπεριλαμβανομένου κατάλληλου χρονοδιαγράμματος προς το σκοπό αυτό. Το χρονοδιάγραμμα δεν υπερβαίνει τα 20 έτη από την έγκριση των εν λόγω προτάσεων από το Ευρωπαϊκό Κοινοβούλιο και το Συμβούλιο, σύμφωνα με τις διατάξεις του παρόντος άρθρου.

Προς τούτο, η Επιτροπή προσδιορίζει το κατάλληλο από πλευράς κόστους/αποτελεσματικότητας και αναλογικότητας επίπεδο και συνδυασμό των ελέγχων προϊόντων και διεργασιών τόσο για τις σημειακές όσο και για τις διάχυτες πηγές και λαμβάνει υπόψη ομοιόμορφες σε κοινοτική κλίμακα οριακές τιμές εκπομπής για τους ελέγχους διεργασιών. Όπου ενδεικνύεται, τα κοινοτικά μέτρα για τον έλεγχο διεργασιών επιτρέπεται να θεσπίζονται κατά κλάδο. Όταν οι έλεγχοι προϊόντων περιλαμβάνουν επανεξέταση των σχετικών αδειών που έχουν εκδοθεί δυνάμει της οδηγίας 91/414/ΕΟΚ και της οδηγίας 98/8/ΕΚ, οι επανεξετάσεις αυτές διενεργούνται σύμφωνα με τις διατάξεις των εν λόγω οδηγιών. Κάθε πρόταση για ελέγχους πρέπει να προβλέπει τρόπους επανεξέτασης, εκσυγχρονισμού και αξιολόγησης της αποτελεσματικότητάς τους.

7. Η Επιτροπή υποβάλλει προτάσεις για ποιοτικά πρότυπα που αφορούν τις συγκεντρώσεις των ουσιών προτεραιότητας στα επιφανειακά ύδατα, τα ιζήματα και το βιόκοσμο.

8. Η Επιτροπή υποβάλλει προτάσεις, σύμφωνα με τις παραγράφους 6 και 7, και τουλάχιστον για ελέγχους εκπομπών για σημειακές πηγές απορριψεων και περιβαλλοντικά ποιοτικά πρότυπα, εντός δύο ετών από την προσθήκη της σχετικής ουσίας στον κατάλογο ουσιών προτεραιότητας. Για τις ουσίες που περιλαμβάνονται στον πρώτο κατάλογο προτεραιότητας, εφόσον δεν υπάρξει συμφωνία σε κοινοτικό επίπεδο εντός έξι ετών από την ημερομηνία έναρξης ισχύος της παρούσας οδηγίας, τα κράτη μέλη θεσπίζουν ποιοτικά περιβαλλοντικά πρότυπα για τις εν λόγω ουσίες τα οποία αφορούν όλα τα επιφανειακά ύδατα που επηρεάζονται από την απόρριψη των ουσιών αυτών και ελέγχους των κύριων πηγών των εν λόγω απορριψεων, με βάση, μεταξύ άλλων, την εξέταση όλων των τεχνικών επιλογών περιορισμού. Για τις ουσίες που προστίθενται στη συνέχεια στον κατάλογο ουσιών προτεραιότητας, εφόσον δεν υπάρξει συμφωνία σε κοινοτικό επίπεδο, τα κράτη μέλη λαμβάνουν παρόμοια μέτρα πέντε έτη μετά την ημερομηνία της προσθήκης στον κατάλογο.

9. Η Επιτροπή μπορεί να επεξεργάζεται στρατηγικές κατά της ρύπανσης των υδάτων από οποιοδήποτε άλλο ρύπο ή ομάδα ρύπων, συμπεριλαμβανομένης τυχόν ρύπανσης που οφείλεται σε ατυχήματα.

10. Κατά την προετοιμασία των προτάσεων της δυνάμει των παραγράφων 6 και 7, η Επιτροπή επανεξετάζει επίσης όλες τις οδηγίες που απαριθμούνται στο παράρτημα ΙΧ. Εντός της προθεσμίας που προβλέπεται στην παράγραφο 8, η Επιτροπή προτείνει την αναθεώρηση των ελέγχων του παραρτήματος ΙΧ για όλες τις ουσίες που περιλαμβάνονται στον κατάλογο προτεραιότητας και προτείνει τα κατάλληλα μέτρα, συμπεριλαμβανομένης της ενδεχόμενης κατάρτησης των ελέγχων δυνάμει του παραρτήματος ΙΧ για όλες τις άλλες ουσίες.

Όλοι οι έλεγχοι του παραρτήματος ΙΧ των οποίων προτείνεται η αναθεώρηση καταργούνται από την ημερομηνία έναρξης ισχύος των εν λόγω αναθεωρήσεων.

11. Ο αναφερόμενος στις παραγράφους 2 και 3 κατάλογος ουσιών προτεραιότητας που προτείνεται από την Επιτροπή αποτελεί, με την έκδοσή του από το Ευρωπαϊκό Κοινοβούλιο και το Συμβούλιο, το παράρτημα Χ της παρούσας οδηγίας. Η αναθεώρησή του, η οποία αναφέρεται στην παράγραφο 4, ακολουθεί την ίδια διαδικασία.

Άρθρο 17

Στρατηγικές για την πρόληψη και τον έλεγχο της ρύπανσης των υπόγειων υδάτων

1. Το Ευρωπαϊκό Κοινοβούλιο και το Συμβούλιο θεσπίζουν ειδικά μέτρα για την πρόληψη και τον έλεγχο της ρύπανσης των υπόγειων υδάτων. Τα μέτρα αυτά αποσκοπούν στην επίτευξη του στόχου της καλής χημικής κατάστασης των υπόγειων υδάτων σύμφωνα με το άρθρο 4 παράγραφος 1 στοιχείο β) και θεσπίζονται βάσει προτάσεως την οποία υποβάλλει η Επιτροπή εντός δύο ετών από τη θέση σε ισχύ της παρούσας οδηγίας, σύμφωνα με τις διαδικασίες που προβλέπονται στη συνθήκη.

2. Κατά την υποβολή προτάσεως μέτρων, η Επιτροπή λαμβάνει υπόψη την ανάλυση που διεξήχθη σύμφωνα με το άρθρο 5 και το παράρτημα ΙΙ. Τα μέτρα αυτά προτείνονται ωριότερα αν είναι διαθέσιμα τα δεδομένα και περιλαμβάνουν:

α) κριτήρια αξιολόγησης της καλής χημικής κατάστασης των υπόγειων υδάτων, σύμφωνα με το παράρτημα ΙΙ σημείο 2.2 και το παράρτημα V σημεία 2.3.2 και 2.4.5·

β) κριτήρια για τον προσδιορισμό σημαντικής και βιώσιμης ανοδικής τάσης και για τον καθορισμό εναρκτηρίων σημείων αναστροφής της τάσης που θα χρησιμοποιούνται, σύμφωνα με το παράρτημα V σημείο 2.4.4.

3. Τα μέτρα που προκύπτουν από την εφαρμογή της παραγράφου 1 περιλαμβάνονται στα προγράμματα των μέτρων που απαιτούνται βάσει του άρθρου 11.

4. Ελλείπει θεσπίσεως κριτηρίων δυνάμει της παραγράφου 2 σε κοινοτικό επίπεδο, τα κράτη μέλη θεσπίζουν τα κατάλληλα κριτήρια το αργότερο πέντε έτη μετά την ημερομηνία έναρξης ισχύος της παρούσας οδηγίας.

5. Ελλείπει θεσπίσεως κριτηρίων δυνάμει της παραγράφου 4 σε εθνικό επίπεδο, η αναστροφή της τάσης λαμβάνει ως εναρκτηριο σημείο της το 75 %, κατ' ανώτατο όριο, του επιπέδου των ποιοτικών προδιαγραφών που προβλέπονται στην υφιστάμενη κοινοτική νομοθεσία η οποία εφαρμόζεται στα υπόγεια ύδατα.

Άρθρο 18

Έκθεση της Επιτροπής

1. Η Επιτροπή δημοσιεύει έκθεση σχετικά με την υλοποίηση της παρούσας οδηγίας το αργότερο δώδεκα έτη μετά την ημερομηνία έναρξης ισχύος της παρούσας οδηγίας, στη συνέχεια δε ανά εξαετία, και την υποβάλλει στο Ευρωπαϊκό Κοινοβούλιο και το Συμβούλιο.

2. Η έκθεση περιλαμβάνει τουλάχιστον τα ακόλουθα:

- a) ανασκόπηση της προόδου εφαρμογής της παρούσας οδηγίας·
- β) ανασκόπηση της κατάστασης των επιφανειακών και των υπόγειων υδάτων στην Κοινότητα σε συνεργασία με τον Ευρωπαϊκό Οργανισμό Περιβάλλοντος·
- γ) επιθεώρηση των σχεδίων διαχείρισης λεκάνης απορροής ποταμού, που υποβάλλονται σύμφωνα με το άρθρο 15, συμπεριλαμβανομένων προτάσεων για τη βελτίωση μελλοντικών σχεδίων·
- δ) περίληψη της ανταπόκρισης σε καθεμία από τις εκθέσεις ή συστάσεις που υπέβαλαν τα κράτη μέλη στην Επιτροπή σύμφωνα με το άρθρο 12·
- ε) περίληψη κάθε πρότασης, ελεγκτικού μέτρου και στρατηγικής που αναπτύσσεται σύμφωνα με το άρθρο 16·
- στ) σύνοψη των απαντήσεων που δόθηκαν στα σχόλια στα οποία πρόβη το Ευρωπαϊκό Κοινοβούλιο και το Συμβούλιο σχετικά με προηγούμενες εκθέσεις εκτέλεσης.

3. Το αργότερο δύο έτη μετά τις ημερομηνίες που αναφέρονται στα άρθρα 5 και 8, η Επιτροπή δημοσιεύει επίσης έκθεση σχετικά με την πρόοδο υλοποίησης, η οποία θα βασίζεται στις συνοπτικές εκθέσεις που υποβάλλουν τα κράτη μέλη δυνάμει του άρθρου 15 παράγραφος 2 και την υποβάλλει στο Ευρωπαϊκό Κοινοβούλιο και τα κράτη μέλη.

4. Εντός τριών ετών από τη δημοσίευση κάθε έκθεσης που υποβάλλεται δυνάμει της παραγράφου 1, η Επιτροπή δημοσιεύει ενδιάμεση έκθεση στην οποία αναφέρεται η πρόοδος υλοποίησης που έχει επιτευχθεί, βάσει των ενδιάμεσων εκθέσεων των κρατών μελών, όπως αναφέρεται στο άρθρο 15 παράγραφος 3. Η έκθεση αυτή υποβάλλεται στο Ευρωπαϊκό Κοινοβούλιο και το Συμβούλιο.

5. Εφόσον απαιτείται και σύμφωνα με τον κύκλο υποβολής εκθέσεων, η Επιτροπή συγκαλεί διάσκεψη των ενδιαφερόμενων μερών κάθε κράτους μέλους σχετικά με την κοινοτική πολιτική των υδάτων, προκειμένου να συζητηθούν οι εκθέσεις της Επιτροπής όσον αφορά την υλοποίηση και να ανταλλάγουν εμπειρίες.

Στους συμμετέχοντες συμπεριλαμβάνονται εκπρόσωποι των αρμόδιων αρχών, του Ευρωπαϊκού Κοινοβουλίου, των ΜΚΟ, των κοινωνικών και οικονομικών εταίρων, των οργανώσεων καταναλωτών, πανεπιστημιακοί και λοιποί εμπειρογνώμονες

Άρθρο 19

Σχέδια για μελλοντικά κοινοτικά μέτρα

1. Μία φορά το χρόνο, η Επιτροπή υποβάλλει, για ενημέρωση, στην επιτροπή του άρθρου 20 ενδεικτικό σχέδιο των μέτρων τα οποία προτίθεται να προτείνει στο εγγύς μέλλον και τα οποία έχουν επίδραση στη νομοθεσία για τα ύδατα, συμπεριλαμβανομένων των μέτρων που προκύπτουν από τις προτάσεις, των ελεγκτικών μέτρων και των στρατηγικών που αναπτύσσονται δυνάμει του άρθρου 16. Η Επιτροπή υποβάλλει το ανωτέρω σχέδιο για πρώτη φορά το αργότερο δύο έτη μετά την ημερομηνία έναρξης ισχύος της παρούσας οδηγίας.

2. Η Επιτροπή επανεξετάζει την παρούσα οδηγία το αργότερο 19 έτη μετά την ημερομηνία έναρξης ισχύος της και προτείνει κάθε αναγκαία τροποποίησή της.

Άρθρο 20

Τεχνικές προσαρμογές της οδηγίας

1. Τα παραρτήματα I και III και το σημείο 1.3.6 του παραρτήματος V είναι δυνατόν να προσαρμόζονται στην επιστημονική και τεχνική πρόοδο με τις διαδικασίες του άρθρου 21, λαμβάνοντας υπόψη τις προθεσμίες αναθεώρησης και ενημέρωσης των σχεδίων διαχείρισης λεκάνης απορροής ποταμού, όπως προβλέπεται στο άρθρο 13. Όταν υπάρχει ανάγκη, η Επιτροπή μπορεί να θεσπίζει κατευθυντήριες γραμμές για την εφαρμογή των παραρτημάτων II και V, σύμφωνα με τις διαδικασίες που καθορίζονται στο άρθρο 21.

2. Για τη διαβίβαση και την επεξεργασία δεδομένων, συμπεριλαμβανομένων των στατιστικών και χαρτογραφικών δεδομένων, είναι δυνατόν να θεσπίζονται τεχνικά μορφότυπα για τους σκοπούς της παραγράφου 1, σύμφωνα με τις διαδικασίες που καθορίζονται στο άρθρο 21.

Άρθρο 21

Κανονιστική επιτροπή

1. Η Επιτροπή επικουρείται από επιτροπή (εφεξής αναφερόμενη ως «επιτροπή»).

2. Όταν γίνονται αναφορές στο παρόν άρθρο, εφαρμόζονται τα άρθρα 5 και 7 της απόφασης 1999/468/ΕΚ, τηρουμένων των διατάξεων του άρθρου 8.

Η περίοδος που προβλέπεται στο άρθρο 5 παράγραφος 6 της απόφασης 1999/468/ΕΚ είναι τρεις μήνες.

3. Η επιτροπή θεσπίζει τον εσωτερικό της κανονισμό.

Άρθρο 22

Καταργήσεις και μεταβατικές διατάξεις

1. Τα κατωτέρω κείμενα καταργούνται επτά έτη μετά την ημερομηνία έναρξης ισχύος της παρούσας οδηγίας:

— η οδηγία 75/440/ΕΟΚ του Συμβουλίου, της 16ης Ιουνίου 1975, περί της απαιτούμενης ποιότητας των υδάτων επιφανείας που προορίζονται για την παραγωγή πόσιμου ύδατος στα κράτη μέλη⁽¹⁾,

— η απόφαση 77/795/ΕΟΚ του Συμβουλίου, της 12ης Δεκεμβρίου 1977, περί καθιέρωσης κοινής διαδικασίας ανταλλαγής πληροφοριών για την ποιότητα των γλυκών επιφανειακών υδάτων της Κοινότητας⁽²⁾,

— η οδηγία 79/869/ΕΟΚ του Συμβουλίου, της 9ης Οκτωβρίου 1979, περί των μεθόδων μετρήσεως και περί της συχνότητας των δειγματοληψιών και της αναλύσεως των επιφανειακών υδάτων τα οποία προορίζονται για την παραγωγή ποσίου ύδατος στα κράτη μέλη⁽³⁾.

2. Τα κατωτέρω κείμενα καταργούνται δεκατρία έτη μετά την ημερομηνία έναρξης ισχύος της παρούσας οδηγίας:

— η οδηγία 78/659/ΕΟΚ του Συμβουλίου, της 18ης Ιουλίου 1978, περί της ποιότητας των γλυκών υδάτων που έχουν ανάγκη προστασίας ή βελτιώσεως για τη διατήρηση της ζωής των ιχθύων⁽⁴⁾,

— η οδηγία 79/923/ΕΟΚ του Συμβουλίου, της 30ής Οκτωβρίου 1979, περί της απαιτούμενης ποιότητας των υδάτων για οστρακοειδή⁽⁵⁾,

— η οδηγία 80/68/ΕΟΚ του Συμβουλίου, της 17ης Δεκεμβρίου 1979, περί προστασίας των υπογείων υδάτων από τη ρύπανση που προέρχεται από ορισμένες επικίνδυνες ουσίες,

— η οδηγία 76/464/ΕΟΚ, εκτός από το άρθρο 6, που καταργείται με την έναρξη ισχύος της παρούσας οδηγίας.

3. Οι ακόλουθες μεταβατικές διατάξεις ισχύουν για την οδηγία 76/464/ΕΟΚ:

α) ο κατάλογος προτεραιότητας που θεσπίζεται δυνάμει του άρθρου 16 της παρούσας οδηγίας αντικαθιστά τον κατάλογο ουσιών στις οποίες αποδίδεται προτεραιότητα βάσει της ανακοίνωσης της Επιτροπής προς το Συμβούλιο, της 22ας Ιουνίου 1982·

β) για τους σκοπούς του άρθρου 7 της οδηγίας 76/464/ΕΟΚ, τα κράτη μέλη δύνανται να εφαρμόζουν τις προβλεπόμενες στην παρούσα οδηγία αρχές για τον εντοπισμό των προβλημάτων ρύπανσης και των ουσιών που τα προξενούν, τη θέσπιση ποιοτικών προτύπων και τη λήψη μέτρων.

4. Οι περιβαλλοντικοί στόχοι του άρθρου 4 και τα ποιοτικά περιβαλλοντικά πρότυπα που θεσπίζονται στο παράρτημα ΙΧ και σύμφωνα με το άρθρο 16 παράγραφος 5, και από τα κράτη μέλη δυνάμει του παραρτήματος V για τις ουσίες που δεν περιλαμβάνονται στον κατάλογο προτεραιότητας και, δυνάμει του άρθρου 16 παράγραφος 6, όσον αφορά τις ουσίες προτεραιότητας για τις οποίες δεν έχουν καθοριστεί κοινοτικά πρότυπα, θεωρούνται ως ποιοτικά περιβαλλοντικά πρότυπα για τους σκοπούς του άρθρου 2 σημείο 7 και του άρθρου 10 της οδηγίας 96/61/ΕΚ.

5. Εάν ουσία του καταλόγου προτεραιότητας που θεσπίζεται δυνάμει του άρθρου 16 δεν περιλαμβάνεται στον παράρτημα VIII της παρούσας οδηγίας ή στο παράρτημα ΙΙΙ της οδηγίας 96/61/ΕΚ, η ουσία αυτή προστίθεται στα εν λόγω παραρτήματα.

6. Για τα συστήματα επιφανειακών υδάτων, οι περιβαλλοντικοί στόχοι που θεσπίζονται δυνάμει του πρώτου σχεδίου διαχείρισης λεκάνης απορροής ποταμού που απαιτείται από την παρούσα οδηγία, συνεπάγονται, τουλάχιστον, τη θέσπιση ποιοτικών προτύπων τουλάχιστον το ίδιο αυστηρών με εκείνα που απαιτούνται για την εφαρμογή της οδηγίας 76/464/ΕΟΚ.

Άρθρο 23

Κυρώσεις

Τα κράτη μέλη ορίζουν τις κυρώσεις που επιβάλλονται για παραβίαση των εθνικών διατάξεων που εκδίδονται σύμφωνα με την παρούσα οδηγία. Οι κυρώσεις αυτές πρέπει να είναι αποτελεσματικές, ανάλογες και αποτρεπτικές.

⁽¹⁾ ΕΕ L 194 της 25.7.1975, σ. 26· οδηγία όπως τροποποιήθηκε τελευταία από την οδηγία 91/692/ΕΟΚ.

⁽²⁾ ΕΕ L 334 της 24.12.1977, σ. 29· απόφαση όπως τροποποιήθηκε τελευταία από την πράξη προσχώρησης του 1994.

⁽³⁾ ΕΕ L 271 της 29.10.1979, σ. 44· οδηγία όπως τροποποιήθηκε τελευταία από την πράξη προσχώρησης του 1994.

⁽⁴⁾ ΕΕ L 222 της 14. 8.1978, σ. 1· οδηγία όπως τροποποιήθηκε τελευταία από την πράξη προσχώρησης του 1994.

⁽⁵⁾ ΕΕ L 281 της 10.11.1979, σ. 47· οδηγία όπως τροποποιήθηκε από την οδηγία 91/692/ΕΟΚ.

Άρθρο 24

Εφαρμογή

1. Τα κράτη μέλη θέτουν σε ισχύ τις αναγκαίες νομοθετικές, κανονιστικές και διοικητικές διατάξεις για να συμμορφωθούν προς την παρούσα οδηγία, το αργότερο στις 22 Δεκεμβρίου 2003. Πληροφορούν αμέσως την Επιτροπή σχετικά.

Οι διατάξεις αυτές, όταν θεσπίζονται από τα κράτη μέλη, αναφέρονται στην παρούσα οδηγία ή συνοδεύονται από παρόμοια αναφορά κατά την επίσημη δημοσίευσή τους. Οι λεπτομερείς διατάξεις για την αναφορά αυτή καθορίζονται από τα κράτη μέλη.

2. Τα κράτη μέλη ανακοινώνουν στην Επιτροπή το κείμενο των βασικών διατάξεων εθνικού δικαίου που θεσπίζουν στον τομέα που καλύπτει η παρούσα οδηγία. Η Επιτροπή ενημερώνει σχετικά τα λοιπά κράτη μέλη.

Άρθρο 25

Έναρξη ισχύος

Η παρούσα οδηγία αρχίζει να ισχύει την ημέρα της δημοσίευσής της στην *Επίσημη Εφημερίδα των Ευρωπαϊκών Κοινοτήτων*.

Άρθρο 26

Αποδέκτες

Η παρούσα οδηγία απευθύνεται στα κράτη μέλη.

Λουξεμβούργο, 23 Οκτωβρίου 2000.

Για το Ευρωπαϊκό Κοινοβούλιο

Η Πρόεδρος

N. FONTAINE

Για το Συμβούλιο

Ο Πρόεδρος

J. GLAVANY

ΠΑΡΑΡΤΗΜΑ Ι

ΣΤΟΙΧΕΙΑ ΑΠΑΙΤΟΥΜΕΝΑ ΓΙΑ ΤΟΝ ΚΑΤΑΛΟΓΟ ΤΩΝ ΑΡΜΟΔΙΩΝ ΑΡΧΩΝ

Όπως προβλέπεται στο άρθρο 3 παράγραφος 8, τα κράτη μέλη παρέχουν τα ακόλουθα στοιχεία για όλες τις αρμόδιες αρχές σε κάθεμία από τις περιοχές λεκάνης απορροής ποταμού τους, καθώς και στο τμήμα οποιασδήποτε διεθνούς περιοχής λεκάνης απορροής ποταμού το οποίο κείται στο έδαφός τους.

- i) Όνομα και διεύθυνση της αρμόδιας αρχής — Το επίσημο όνομα και διεύθυνση της αρχής που προσδιορίζεται σύμφωνα με το άρθρο 3 παράγραφος 2.
- ii) Γεωγραφική κάλυψη της περιοχής λεκάνης απορροής ποταμού — Τα ονόματα των κυριότερων ποταμών στην περιοχή λεκάνης απορροής ποταμού, μαζί με ακριβή περιγραφή των ορίων της περιοχής λεκάνης απορροής ποταμού. Τα ως άνω στοιχεία πρέπει κατά το δυνατόν να είναι διαθέσιμα για να εισαχθούν στο γεωγραφικό σύστημα πληροφοριών (GIS) ή/και στο γεωγραφικό σύστημα πληροφοριών της Επιτροπής (GISCO).
- iii) Νομικό καθεστώς της αρμόδιας αρχής — Περιγραφή του νομικού καθεστώτος της αρμόδιας αρχής και, κατά περίπτωση, σύνοψη ή αντίγραφο του καταστατικού της, της συνθήκης ίδρυσής της ή ισοδύναμου νομικού εγγράφου.
- iv) Αρμοδιότητες — Περιγραφή των νομικών και των διοικητικών αρμοδιοτήτων κάθε αρμόδιας αρχής και του ρόλου της σε κάθε περιοχή λεκάνης απορροής ποταμού.
- v) Κατάλογος μελών — Όταν η αρμόδια αρχή ενεργεί ως συντονιστικός φορέας για άλλες αρμόδιες αρχές, απαιτείται κατάλογος των φορέων αυτών μαζί με μια περίληψη των θεσμικών σχέσεων που έχουν θεσπιστεί για την εξασφάλιση του συντονισμού.
- vi) Διεθνείς σχέσεις — Όταν η περιοχή λεκάνης απορροής ποταμού εκτείνεται στο έδαφος περισσότερων του ενός κρατών μελών ή περιλαμβάνει έδαφος τρίτων κρατών, απαιτείται περίληψη των θεσμικών σχέσεων που έχουν θεσπιστεί για την εξασφάλιση του συντονισμού.

ΠΑΡΑΡΤΗΜΑ II

1. ΕΠΙΦΑΝΕΙΑΚΑ ΥΔΑΤΑ

1.1. Χαρακτηρισμός των τύπων συστημάτων επιφανειακών υδάτων

Τα κράτη μέλη προσδιορίζουν την τοποθεσία και τα όρια των συστημάτων επιφανειακών υδάτων και πραγματοποιούν αρχικό χαρακτηρισμό όλων των συστημάτων αυτών με την ακόλουθη μεθοδολογία. Για τον αρχικό αυτό χαρακτηρισμό, τα κράτη μέλη μπορούν να συνενώνουν διάφορα συστήματα επιφανειακών υδάτων.

- i) Τα συστήματα επιφανειακών υδάτων εντός της περιοχής λεκάνης απορροής ποταμού κατατάσσονται είτε σε μια από τις ακόλουθες κατηγορίες επιφανειακών υδάτων — ποταμοί, λίμνες, μεταβατικά ύδατα ή παράκτια ύδατα — είτε ως τεχνητά συστήματα επιφανειακών υδάτων είτε ως ιδιαίτερος τροποποιημένα υδατικά συστήματα.
- ii) Για κάθε κατηγορία επιφανειακών υδάτων, τα σχετικά συστήματα επιφανειακών υδάτων εντός της περιοχής λεκάνης απορροής ποταμού, διακρίνονται σε τύπους. Οι τύποι αυτοί ορίζονται είτε με το «σύστημα Α» είτε με το «σύστημα Β», τα οποία περιγράφονται στο σημείο 1.2.
- iii) Εάν χρησιμοποιείται το σύστημα Α, τα συστήματα επιφανειακών υδάτων εντός της περιοχής λεκάνης απορροής ποταμού διαχωρίζονται πρώτα στις αντίστοιχες οικοπεριοχές ανάλογα με τις γεωγραφικές περιοχές που περιγράφονται στο σημείο 1.2 και εμφανίζονται στο σχετικό χάρτη του παραρτήματος XI. Στη συνέχεια, τα υδατικά συστήματα κάθε οικοπεριοχής διαχωρίζονται σε τύπους συστημάτων επιφανειακών υδάτων με βάση τους περιγραφείς των πινάκων του συστήματος Α.
- iv) Εάν χρησιμοποιείται το σύστημα Β, τα κράτη μέλη πρέπει να επιτυγχάνουν τουλάχιστον τον ίδιο βαθμό διαχωρισμού που θα επιτυγχάνονταν με το σύστημα Α. Κατά συνέπεια, τα συστήματα επιφανειακών υδάτων εντός της περιοχής λεκάνης απορροής ποταμού διαχωρίζονται σε τύπους βάσει των τιμών των υποχρεωτικών περιγραφέων και των προαιρετικών περιγραφέων ή συνδυασμών περιγραφέων που απαιτούνται για να εξασφαλίζεται ο αξιόπιστος υπολογισμός των τυποχαρακτηριστικών βιολογικών συνθηκών αναφοράς.
- v) Για τα τεχνητά και τα ιδιαίτερος τροποποιημένα συστήματα επιφανειακών υδάτων, ο διαχωρισμός πραγματοποιείται σύμφωνα με τους περιγραφείς, ανάλογα με την κατηγορία επιφανειακών υδάτων προς την οποία μοιάζει περισσότερο το συγκεκριμένο ιδιαίτερος τροποποιημένο ή τεχνητό υδατικό σύστημα.
- vi) Τα κράτη μέλη υποβάλλουν στην Επιτροπή χάρτη ή χάρτες (σε μορφή GIS) της γεωγραφικής θέσης των τύπων που αντιστοιχούν στο βαθμό διαχωρισμού που απαιτείται βάσει του συστήματος Α.

1.2. Οικοπεριοχές και τύποι συστημάτων επιφανειακών υδάτων

1.2.1. Ποταμοί

Σύστημα Α

Σταθερή τυπολογία	Περιγραφείς
Οικοπεριοχή	Οικοπεριοχές του χάρτη Α του παραρτήματος XI
Τύπος	<p>Τυπολογία υψομέτρου υψηλός > 800 m μέσου υψομέτρου 200-800 m πεδινός < 200 m</p> <p>Τυπολογία μεγέθους βάσει της υδρολογικής λεκάνης μικρός 10-100 km² μέτριος > 100-1 000 km² μεγάλος > 1 000-10 000 km² πολύ μεγάλος > 10 000 km²</p> <p>Γεωλογία ασβεστολιθικός πυριτικός οργανικός</p>

Σύστημα Β

Εναλλακτικός χαρακτηρισμός	Φυσικοί και χημικοί παράγοντες οι οποίοι καθορίζουν τα χαρακτηριστικά του ποταμού ή τμήματος του ποταμού και, κατά συνέπεια, τη δομή και τη σύνθεση του βιολογικού πληθυσμού
Υποχρεωτικοί παράγοντες	Υψόμετρο Γεωγραφικό πλάτος Γεωγραφικό μήκος Γεωλογία Μέγεθος
Προαιρετικοί παράγοντες	Απόσταση από την πηγή του ποταμού Ενέργεια του ρεύματος (συνάρτηση του ρεύματος και της κλίσης) Μέσο πλάτος νερού Μέσο βάθος νερού Μέση κλίση νερού Μορφή και σχήμα της κύριας κοίτης του ποταμού Κατηγορία παροχής (ροής) ποταμού Σχήμα κοιλάδας Μεταφορά στερεών Ικανότητα εξουδετέρωσης οξέων Μέση σύνθεση υποστρώματος Χλωριούχες ενώσεις Φάσμα ατμοσφαιρικής θερμοκρασίας Μέση ατμοσφαιρική θερμοκρασία Βροχόπτωση

1.2.2. Λίμνες

Σύστημα Α

Σταθερή τυπολογία	Περιγραφείς
Οικοπεριοχή	Οικοπεριοχές του χάρτη Α του παραρτήματος XI
Τύπος	<p>Τυπολογία υψόμετρου υψηλός > 800 m μέσου υψόμετρου 200-800 m πεδινός < 200 m</p> <p>Τυπολογία βάθους βάσει του μέσου βάθους < 3 m 3-15 m > 15 m</p> <p>Τυπολογία μεγέθους βάσει της επιφάνειας 0,5-1 km² 1-10 km² 10-100 km² > 100 km²</p> <p>Γεωλογία ασβεστολιθικός πυρρτικός οργανικός</p>

Σύστημα Β

Εναλλακτικός χαρακτηρισμός	Φυσικοί και χημικοί παράγοντες οι οποίοι καθορίζουν τα χαρακτηριστικά της λίμνης και, κατά συνέπεια, τη δομή και τη σύνθεση του βιολογικού πληθυσμού
Υποχρεωτικοί παράγοντες	Υψόμετρο Γεωγραφικό πλάτος Γεωγραφικό μήκος Βάθος Γεωλογία Μέγεθος
Προαιρετικοί παράγοντες	Μέσο βάθος νερού Σχήμα λίμνης Χρόνος παραμονής Μέση ατμοσφαιρική θερμοκρασία Φάσμα ατμοσφαιρικής θερμοκρασίας Μεικτικά χαρακτηριστικά (π.χ. μονομεικτική, διμεικτική, πολυμεικτική) Ικανότητα εξουδετέρωσης οξέων Βασική κατάσταση θρεπτικών ουσιών Μέση σύνθεση υποστρώματος Διακύμανση της στάθμης του νερού

1.2.3. Μεταβατικά ύδατα

Σύστημα Α

Σταθερή τυπολογία	Περιγραφείς
Οικοπεριοχή	Οι ακόλουθες περιοχές του χάρτη Β του παραρτήματος XI: Βαλτική Θάλασσα Θάλασσα του Μπάρεντς Νορβηγική Θάλασσα Βόρεια Θάλασσα Βόρειος Ατλαντικός Ωκεανός Μεσόγειος Θάλασσα
Τύπος	Βάσει της μέσης ετήσιας αλατότητας < 0,5‰ γλυκό νερό 0,5- < 5‰ μικρής αλατότητας 5- < 18‰ μέσης αλατότητας 18- < 30‰ υψηλής αλατότητας 30- < 40‰ μεγάλου εύρους αλατότητας Βάσει του μέσου παλιρροιακού φάσματος < 2 m μικροπαλιρροιακό 2-4 m μεσοπαλιρροιακό > 4 m μακροπαλιρροιακό

Σύστημα Β

Εναλλακτικός χαρακτηρισμός	Φυσικοί και χημικοί παράγοντες οι οποίοι καθορίζουν τα χαρακτηριστικά των μεταβατικών υδάτων και, κατά συνέπεια, τη δομή και τη σύνθεση του βιολογικού πληθυσμού
Υποχρεωτικοί παράγοντες	Γεωγραφικό πλάτος Γεωγραφικό μήκος Παλιρροιακό φάσμα Αλατότητα
Προαιρετικοί παράγοντες	Βάθος Ταχύτητα ρεύματος Έκθεση στα κύματα Χρόνος παραμονής Μέση θερμοκρασία νερού Μεικτικά χαρακτηριστικά Θολότητα Μέση σύνθεση υποστρώματος Σχήμα Φάσμα θερμοκρασίας νερού

1.2.4. Παράκτια ύδατα**Σύστημα Α**

Σταθερή τυπολογία	Περιγραφείς
Οικοπεριοχή	Οι ακόλουθες περιοχές του χάρτη Β του παραρτήματος XI: Βαλτική Θάλασσα Θάλασσα του Μπάρεντς Νορβηγική Θάλασσα Βόρεια Θάλασσα Βόρειος Ατλαντικός Ωκεανός Μεσόγειος Θάλασσα
Τύπος	Βάσει της μέσης ετήσιας αλατότητας < 0,5 % γλυκό νερό 0,5- < 5 % μικρής αλατότητας 5- < 18 % μέσης αλατότητας 18- < 30 % υψηλής αλατότητας 30- < 40 % μεγάλου εύρους αλατότητας Βάσει του μέσου βάθους ρηχά νερά < 30 m νερά μέσου βάθους (30-200 m) βαθιά νερά > 200 m

Σύστημα Β

Εναλλακτικός χαρακτηρισμός	Φυσικοί και χημικοί παράγοντες οι οποίοι καθορίζουν τα χαρακτηριστικά των παράκτιων υδάτων και, κατά συνέπεια, τη δομή και τη σύνθεση του βιολογικού πληθυσμού
Υποχρεωτικοί παράγοντες	Γεωγραφικό πλάτος Γεωγραφικό μήκος Παλλιρροιακό φάσμα Αλατότητα
Προαιρετικοί παράγοντες	Ταχύτητα ρεύματος Εκθεση στα κύματα Μέση θερμοκρασία νερού Μεικτικά χαρακτηριστικά Θολότητα Χρόνος παρακράτησης (σε κλειστούς κόλπους) Μέση σύνθεση υποστρώματος Φάσμα θερμοκρασίας νερού

1.3. Καθορισμός τυποχαρακτηριστικών συνθηκών αναφοράς για τους διαφόρους τύπους συστημάτων επιφανειακών υδάτων

- i) Για κάθε τύπο συστημάτων επιφανειακών υδάτων που χαρακτηρίζεται σύμφωνα με το σημείο 1.1, καθορίζονται τυποχαρακτηριστικές υδρομορφολογικές και φυσικοχημικές συνθήκες που αντιπροσωπεύουν τις τιμές των υδρομορφολογικών και φυσικοχημικών ποιοτικών στοιχείων τα οποία ορίζονται στο σημείο 1.1 του παραρτήματος V, για το συγκεκριμένο σύστημα επιφανειακών υδάτων όταν η οικολογική του κατάσταση χαρακτηρίζεται ως υψηλή στο σχετικό πίνακα του σημείου 1.2 του παραρτήματος V. Καθορίζονται τυποχαρακτηριστικές βιολογικές συνθήκες που αντιπροσωπεύουν τις τιμές των βιολογικών ποιοτικών στοιχείων τα οποία ορίζονται στο σημείο 1.1 του παραρτήματος V και τα οποία προβλέπονται για το συγκεκριμένο σύστημα επιφανειακών υδάτων όταν η οικολογική του κατάσταση χαρακτηρίζεται ως υψηλή στο σχετικό πίνακα του σημείου 1.2 του παραρτήματος V.
- ii) Κατά την εφαρμογή των διαδικασιών του παρόντος σημείου σε ιδιαίτερες τροποποιημένα ή τεχνητά επιφανειακά υδατικά συστήματα, οι αναφορές της υψηλής οικολογικής κατάστασης νοούνται ως αναφορές στο μέγιστο οικολογικό δυναμικό το οποίο ορίζεται στον πίνακα 1.2.5 του παραρτήματος V. Οι τιμές του μέγιστου οικολογικού δυναμικού ενός υδατικού συστήματος επανεξετάζονται ανά εξαετία.
- iii) Οι τυποχαρακτηριστικές συνθήκες για τους σκοπούς των σημείων i) και ii) και οι τυποχαρακτηριστικές βιολογικές συνθήκες μπορούν είτε να έχουν χωρική βάση, είτε να βασίζονται σε μοντέλο, είτε να υπολογίζονται με συνδυασμό των μεθόδων αυτών. Όταν δεν είναι δυνατόν να χρησιμοποιηθούν οι μέθοδοι αυτές, τα κράτη μέλη μπορούν να βασίζονται σε εισηγήσεις εμπειρογνομόνων για τον καθορισμό των συνθηκών αυτών. Κατά τον καθορισμό της υψηλής οικολογικής κατάστασης σε σχέση με τη συγκέντρωση συγκεκριμένων συνθετικών ρύπων, ως όρια ανίχνευσης λαμβάνονται εκείνα που είναι δυνατόν να επιτευχθούν με τις τεχνικές που είναι διαθέσιμες κατά τον καθορισμό των τυποχαρακτηριστικών συνθηκών.
- iv) Για τις τυποχαρακτηριστικές βιολογικές συνθήκες αναφοράς με χωρική βάση, τα κράτη μέλη καταρτίζουν δίκτυο αναφοράς για κάθε τύπο συστήματος επιφανειακών υδάτων. Το δίκτυο περιλαμβάνει επαρκή αριθμό τόπων υψηλής κατάστασης, ώστε να παρέχεται επαρκής εμπιστοσύνη για τις τιμές των συνθηκών αναφοράς, λαμβανομένων υπόψη της παραλλακτικότητας των τιμών των ποιοτικών στοιχείων που αντιστοιχούν σε υψηλή οικολογική κατάσταση για το συγκεκριμένο τύπο συστήματος επιφανειακών υδάτων και των τεχνικών μοντελοποίησης που εφαρμόζονται σύμφωνα με το σημείο v).
- v) Οι τυποχαρακτηριστικές βιολογικές συνθήκες αναφοράς που βασίζονται σε μοντέλο μπορούν να υπολογίζονται είτε με μοντέλα προβλέψεων, είτε με μεθόδους προβολής στο παρελθόν. Οι μέθοδοι πρέπει να χρησιμοποιούν ιστορικά, παλαιολογικά και άλλα διαθέσιμα δεδομένα, πρέπει δε να παρέχουν επαρκές επίπεδο εμπιστοσύνης για τις τιμές των συνθηκών αναφοράς ώστε να εξασφαλίζεται ότι οι κατ' αυτόν τον τρόπο υπολογιζόμενες συνθήκες είναι συνεπείς και ισχύουν για κάθε τύπο συστήματος επιφανειακών υδάτων.

- vi) Όταν δεν είναι δυνατόν να καθοριστούν αξιόπιστες συνθήκες αναφοράς για ένα ποιοτικό στοιχείο ενός τύπου συστήματος επιφανειακών υδάτων λόγω της υψηλής φυσιολογικής παραλλακτικότητας και όχι απλώς λόγω των εποχιακών διακυμάνσεων του στοιχείου αυτού, το στοιχείο αυτό μπορεί να παραλείπεται από την αξιολόγηση της οικολογικής κατάστασης για το συγκεκριμένο τύπο επιφανειακών υδάτων. Στις περιπτώσεις αυτές, τα κράτη μέλη αναφέρουν τους λόγους της παράλειψης αυτής στο σχέδιο διαχείρισης λεκάνης απορροής ποταμού.

1.4. Προσδιορισμός των πιέσεων

Τα κράτη μέλη συλλέγουν και διατηρούν πληροφορίες για τον τύπο και το μέγεθος των σημαντικών ανθρωπογενών πιέσεων που ενδέχεται να ασκούνται στα συστήματα επιφανειακών υδάτων κάθε περιοχής λεκάνης απορροής ποταμού, ιδίως δε:

υπολογίζουν και προσδιορίζουν τη σημαντική ρύπανση από σημειακές πηγές, ιδίως από ουσίες του παραρτήματος VIII, που προέρχονται από αστικές, βιομηχανικές, γεωργικές και άλλες εγκαταστάσεις και δραστηριότητες, βάσει, μεταξύ άλλων, των πληροφοριών που συλλέγονται δυνάμει:

- i) των άρθρων 15 και 17 της οδηγίας 91/271/ΕΚ,
- ii) των άρθρων 9 και 15 της οδηγίας 96/61/ΕΚ⁽¹⁾

και, για τους σκοπούς του αρχικού σχεδίου διαχείρισης λεκάνης απορροής ποταμού:

- iii) του άρθρου 11 της οδηγίας 76/464/ΕΟΚ και
- iv) των οδηγιών του Συμβουλίου 75/440/ΕΚ, 76/160/ΕΟΚ⁽²⁾, 78/659/ΕΟΚ και 79/923/ΕΟΚ⁽³⁾.

υπολογίζουν και προσδιορίζουν τη σημαντική ρύπανση από διάχυτες πηγές, ιδίως από ουσίες του παραρτήματος VIII, που προέρχονται από αστικές, βιομηχανικές, γεωργικές και άλλες εγκαταστάσεις και δραστηριότητες, βάσει, μεταξύ άλλων, των πληροφοριών που συλλέγονται δυνάμει:

- i) των άρθρων 3, 5 και 6 της οδηγίας 91/676/ΕΟΚ⁽⁴⁾,
- ii) των άρθρων 7 και 17 της οδηγίας 91/414/ΕΟΚ,
- iii) της οδηγίας 98/8/ΕΚ,

και, για τους σκοπούς του πρώτου σχεδίου διαχείρισης λεκάνης απορροής ποταμού:

- iv) των οδηγιών 75/440/ΕΟΚ, 76/160/ΕΟΚ, 76/464/ΕΟΚ, 78/659/ΕΟΚ και 79/923/ΕΟΚ.

υπολογίζουν και προσδιορίζουν τη σημαντική υδροληψία για αστικές, βιομηχανικές, γεωργικές και λοιπές χρήσεις, συμπεριλαμβανομένων των εποχιακών διακυμάνσεων και της ολικής ετήσιας ζήτησης, και την απώλεια του νερού στα δίκτυα διανομής·

υπολογίζουν και προσδιορίζουν τις επιπτώσεις των σημαντικών μέτρων ρύθμισης της ροής του νερού, συμπεριλαμβανομένης της μεταφοράς και της εκτροπής του νερού, για τα γενικά χαρακτηριστικά της ροής και τα ισοζύγια νερού·

προσδιορίζουν τις σημαντικές μορφολογικές αλλοιώσεις των υδατικών συστημάτων·

υπολογίζουν και προσδιορίζουν άλλες σημαντικές ανθρωπογενείς επιπτώσεις στην κατάσταση των επιφανειακών υδάτων και

υπολογίζουν τις μορφές χρήσης της γης, συμπεριλαμβανομένου του προσδιορισμού των κυριότερων αστικών, βιομηχανικών και γεωργικών περιοχών και, κατά περίπτωση, των αλιευτικών και δασικών περιοχών.

1.5. Αξιολόγηση των επιπτώσεων

Τα κράτη μέλη αξιολογούν την ευαισθησία της κατάστασης των συστημάτων επιφανειακών υδάτων στις προαναφερόμενες πιέσεις.

⁽¹⁾ ΕΕ L 135 της 30.5.1991, σ. 40· οδηγία όπως τροποποιήθηκε τελευταία από την οδηγία 98/15/ΕΚ (ΕΕ L 67 της 7.3.1998, σ. 29).

⁽²⁾ ΕΕ L 31 της 5.2.1976, σ. 1· οδηγία όπως τροποποιήθηκε τελευταία από την πράξη προσχώρησης του 1994.

⁽³⁾ ΕΕ L 281 της 10.11.1979, σ. 47· οδηγία όπως τροποποιήθηκε από την οδηγία 91/692/ΕΟΚ (ΕΕ L 377 της 31.12.1991, σ. 48).

⁽⁴⁾ ΕΕ L 375 της 31.12.1991, σ. 1.

Τα κράτη μέλη χρησιμοποιούν τις πληροφορίες που συλλέγουν σύμφωνα με τα ανωτέρω, καθώς και κάθε άλλη διαθέσιμη πληροφορία, συμπεριλαμβανομένων των δεδομένων παρακολούθησης του περιβάλλοντος, προκειμένου να αξιολογούν κατά πόσον είναι πιθανόν τα συστήματα επιφανειακών υδάτων μιας περιοχής λεκάνης απορροής ποταμού να μην τηρήσουν τους ποιοτικούς περιβαλλοντικούς στόχους που καθορίζονται για τα συστήματα αυτά βάσει του άρθρου 4. Για την αξιολόγηση αυτή, τα κράτη μέλη μπορούν να χρησιμοποιούν και τεχνικές μοντελοποίησης.

Για τα συστήματα για τα οποία εντοπίζεται κίνδυνος μη τήρησης των ποιοτικών περιβαλλοντικών στόχων, πρέπει να διεξάγεται, κατά περίπτωση, περαιτέρω χαρακτηρισμός με στόχο τη βελτιστοποίηση του σχεδιασμού τόσο των προγραμμάτων παρακολούθησης που απαιτούνται δυνάμει του άρθρου 8, όσο και των προγραμμάτων μέτρων που απαιτούνται δυνάμει του άρθρου 11.

2. ΥΠΟΓΕΙΑ ΥΔΑΤΑ

2.1. Αρχικός χαρακτηρισμός

Τα κράτη μέλη προβαίνουν σε αρχικό χαρακτηρισμό όλων των συστημάτων υπόγειων υδάτων προκειμένου να αξιολογηθούν οι χρήσεις τους και οι κίνδυνοι που διατρέχουν να μην πληρούν τους στόχους για κάθε σύστημα υπόγειων υδάτων σύμφωνα με το άρθρο 4. Για τον αρχικό αυτό χαρακτηρισμό, τα κράτη μέλη μπορούν να συνενώνουν διάφορα συστήματα υπόγειων υδάτων. Κατά την ανάλυση αυτή, είναι δυνατόν να χρησιμοποιούνται υφιστάμενα στοιχεία υδρολογίας, γεωλογίας, εδαφολογίας, χρήσεων γης, απορροών, υδροληψιών κ.λπ., προκειμένου να προσδιορίζονται:

- η θέση και τα όρια του ή των συστημάτων υπόγειων υδάτων,
- οι πιέσεις τις οποίες αναμένεται να υποστούν το ή τα συστήματα υπόγειων υδάτων, δηλαδή μεταξύ άλλων:
 - διάχυτες πηγές ρύπανσης,
 - σημειακές πηγές ρύπανσης,
 - υδροληψία,
 - τεχνητή ανατροφοδότηση,
- ο γενικός χαρακτήρας των υπερκείμενων στρωμάτων στην υδρολογική λεκάνη από την οποία τροφοδοτείται το σύστημα υπόγειων υδάτων,
- τα συστήματα υπόγειων υδάτων για τα οποία υπάρχουν άμεσα εξαρτημένα οικοσυστήματα επιφανειακών υδάτων ή χερσαία οικοσυστήματα.

2.2. Περαιτέρω χαρακτηρισμός

Έπειτα από τον αρχικό αυτό χαρακτηρισμό, τα κράτη μέλη προβαίνουν σε περαιτέρω χαρακτηρισμό των συστημάτων ή των ομάδων συστημάτων υπόγειων υδάτων τα οποία έχουν θεωρηθεί ότι απειλούνται προκειμένου να επιτευχθεί ακριβέστερη αξιολόγηση της σοβαρότητας του κινδύνου και να προσδιοριστούν τα τυχόν μέτρα που θα απαιτηθούν δυνάμει του άρθρου 11. Συνεπώς, ο χαρακτηρισμός αυτός περιλαμβάνει σχετικές πληροφορίες για τις επιπτώσεις των ανθρώπινων δραστηριοτήτων και, κατά περίπτωση, πληροφορίες για:

- τα γεωλογικά χαρακτηριστικά του συστήματος υπόγειων υδάτων, συμπεριλαμβανομένων της έκτασης και του τύπου των γεωλογικών ενοτήτων,
- τα υδρογεωλογικά χαρακτηριστικά του συστήματος υπόγειων υδάτων, συμπεριλαμβανομένων της υδροαγωγιμότητας, του πορώδους και της στεγανότητας,
- τα χαρακτηριστικά των επιφανειακών εναποθέσεων και εδαφών στην υδρολογική λεκάνη από την οποία τροφοδοτείται το σύστημα υπόγειων υδάτων, συμπεριλαμβανομένων του πάχους, του πορώδους, της υδροαγωγιμότητας και των απορροφητικών ιδιοτήτων των εναποθεμάτων και εδαφών,
- τα χαρακτηριστικά διαστρωμάτωσης του ύδατος εντός του συστήματος υπόγειων υδάτων,
- απογραφή των συνδεδεμένων επιφανειακών συστημάτων, συμπεριλαμβανομένων των χερσαίων οικοσυστημάτων και των συστημάτων επιφανειακών υδάτων, με τα οποία συνδέεται δυναμικά το σύστημα υπόγειων υδάτων,

- εκτιμήσεις των κατευθύνσεων και των ρυθμών ανταλλαγής υδάτων μεταξύ του συστήματος υπόγειων υδάτων και των συνδεδεμένων επιφανειακών συστημάτων και
- επαρκή στοιχεία για τον υπολογισμό του μακροπρόθεσμου μέσου ετήσιου ρυθμού συνολικής ανατροφοδότησης,
- το χαρακτηρισμό της χημικής σύνθεσης των υπόγειων υδάτων, συμπεριλαμβανομένου του καθορισμού των συμβολών από ανθρώπινη δραστηριότητα. Όταν καθορίζουν φυσικά βασικά επίπεδα για τα συστήματα αυτά υπόγειων υδάτων, τα κράτη μέλη μπορούν να χρησιμοποιούν τυπολογίες χαρακτηρισμού υπόγειων υδάτων.

2.3. Επισκόπηση των επιπτώσεων των ανθρώπινων δραστηριοτήτων επί των υπόγειων υδάτων

Για τα συστήματα υπόγειων υδάτων που διασχίζουν τα σύνορα μεταξύ δύο ή περισσότερων κρατών μελών ή θεωρούνται στον αρχικό χαρακτηρισμό που διενεργείται σύμφωνα με το σημείο 2.1, ως διατρέχοντα τον κίνδυνο να μην πληρούν τους στόχους που καθορίζονται για κάθε σύστημα δυνάμει του άρθρου 4, συλλέγονται και διατηρούνται, κατά περίπτωση, οι ακόλουθες πληροφορίες για κάθε σύστημα υπόγειων υδάτων:

- α) η θέση των σημείων υδροληψίας του συστήματος υπόγειων υδάτων πλην:
 - των σημείων υδροληψίας που παρέχουν λιγότερα από 10 m³ ημερησίως κατά μέσον όρο ή
 - των σημείων άντλησης ύδατος προοριζόμενου για ανθρώπινη κατανάλωση, τα οποία παρέχουν λιγότερα από 10 m³ ημερησίως κατά μέσο όρο ή που εξυπηρετούν λιγότερα από 50 άτομα·
- β) οι μέσοι ετήσιοι ρυθμοί υδροληψίας από τα σημεία αυτά·
- γ) η χημική σύνθεση του ύδατος που αντλείται από το σύστημα υπόγειων υδάτων·
- δ) η θέση των σημείων του συστήματος υπόγειων υδάτων στα οποία γίνεται άμεση εισαγωγή ύδατος·
- ε) οι ρυθμοί απόρριψης στα σημεία αυτά·
- στ) η χημική σύνθεση του ύδατος που εισάγεται στο σύστημα υπόγειων υδάτων και
- ζ) η χρήση γης στην υδρολογική λεκάνη ή λεκάνες από τις οποίες το σύστημα υπόγειων υδάτων δέχεται τις ανατροφοδοτήσεις του, συμπεριλαμβανομένων των εισροών ρύπων και των ανθρωπογενών μεταβολών στα χαρακτηριστικά των ανατροφοδοτήσεων, όπως π.χ. η εκτροπή και η διαρροή ομβρίων λόγω στεγανοποίησης εδαφών, τεχνητής ανατροφοδότησης, κατασκευής φραγμάτων ή αποστράγγισης.

2.4. Επισκόπηση των επιπτώσεων των μεταβολών της στάθμης των υπόγειων υδάτων

Τα κράτη μέλη εντοπίζουν επίσης τα συστήματα υπόγειων υδάτων για τα οποία καθορίζονται χαμηλότεροι στόχοι δυνάμει του άρθρου 4, μεταξύ άλλων λόγω των επιπτώσεων της κατάστασης του συστήματος:

- i) στα επιφανειακά ύδατα και τα συνδεδεμένα χερσαία οικοσυστήματα·
- ii) στη ρύθμιση του ύδατος, την προστασία από τις πλημμύρες και την αποστράγγιση των γαιών·
- iii) στην ανθρώπινη ανάπτυξη.

2.5. Επισκόπηση των επιπτώσεων της ρύπανσης στην ποιότητα των υπόγειων υδάτων

Τα κράτη μέλη προσδιορίζουν επίσης τα συστήματα υπόγειων υδάτων για τα οποία καθορίζονται λιγότερο αυστηροί στόχοι δυνάμει του άρθρου 4 παράγραφος 5 όταν, λόγω των επιπτώσεων της ανθρώπινης δραστηριότητας που ορίζεται στο άρθρο 5 παράγραφος 1, το σύστημα υπόγειων υδάτων είναι τόσο ρυπασμένο ώστε να είναι ανέφικτο ή δυσανάλογα δαπανηρό να επιτευχθεί καλή χημική κατάσταση υπόγειων υδάτων.

ΠΑΡΑΡΤΗΜΑ ΙΙΙ

ΟΙΚΟΝΟΜΙΚΗ ΑΝΑΛΥΣΗ

Η οικονομική ανάλυση περιέχει επαρκείς πληροφορίες, με επαρκείς λεπτομέρειες (λαμβάνομένου υπόψη του κόστους συλλογής των σχετικών δεδομένων), ώστε:

- α) να εκτελούνται οι υπολογισμοί που απαιτούνται για να λαμβάνεται υπόψη, σύμφωνα με το άρθρο 9, η αρχή της ανάκτησης του κόστους των υπηρεσιών ύδατος, λαμβανομένων υπόψη των μακροπρόθεσμων προβλέψεων της προσφοράς και της ζήτησης ύδατος στην περιοχή λεκάνης απορροής ποταμού και, όταν απαιτείται:
- των υπολογισμών του όγκου, των τιμών και του κόστους των υπηρεσιών ύδατος και
 - των υπολογισμών των σχετικών επενδύσεων, συμπεριλαμβανομένων των προβλέψεων τέτοιων επενδύσεων·
- β) να επιλέγεται ο αποτελεσματικότερος συνδυασμός μέτρων για τις χρήσεις ύδατος, ο οποίος θα περιλαμβάνεται στο πρόγραμμα μέτρων του άρθρου 11, βάσει των υπολογισμών του δυνητικού κόστους των μέτρων αυτών.
-

ΠΑΡΑΡΤΗΜΑ IV

ΠΡΟΣΤΑΤΕΥΟΜΕΝΕΣ ΠΕΡΙΟΧΕΣ

1. Το μητρώο των προστατευόμενων περιοχών του άρθρου 6 περιλαμβάνει τους ακόλουθους τύπους προστατευόμενων περιοχών:
 - i) περιοχές που προορίζονται για την άντληση ύδατος για ανθρώπινη κατανάλωση σύμφωνα με το άρθρο 7.
 - ii) περιοχές που προορίζονται για την προστασία υδρόβιων ειδών με οικονομική σημασία.
 - iii) υδατικά συστήματα που έχουν χαρακτηριστεί ως ύδατα αναψυχής, συμπεριλαμβανομένων περιοχών που έχουν χαρακτηριστεί ως ύδατα κολύμβησης, σύμφωνα με την οδηγία 76/160/ΕΟΚ.
 - iv) περιοχές ευαίσθητες στην παρουσία θρεπτικών ουσιών, συμπεριλαμβανομένων των περιοχών που χαρακτηρίζονται ως ευάλωτες ζώνες, σύμφωνα με την οδηγία 91/676/ΕΟΚ και των περιοχών που χαρακτηρίζονται ως ευαίσθητες περιοχές, σύμφωνα με την οδηγία 91/271/ΕΟΚ και
 - v) περιοχές που προορίζονται για την προστασία οικοτόπων ή ειδών όταν η διατήρηση ή η βελτίωση της κατάστασης των υδάτων είναι σημαντική για την προστασία τους, συμπεριλαμβανομένων των σχετικών τόπων του προγράμματος «Φύση 2000», που καθορίζονται δυνάμει των οδηγιών 92/43/ΕΟΚ⁽¹⁾ και 79/409/ΕΟΚ⁽²⁾.
2. Η περιληψη του μητρώου που απαιτείται ως μέρος του σχεδίου διαχείρισης λεκάνης απορροής ποταμού περιλαμβάνει χάρτες στους οποίους εμφανίζεται η θέση κάθε προστατευόμενης περιοχής, καθώς και περιγραφή της κοινοτικής, της εθνικής ή της τοπικής νομοθεσίας βάσει της οποίας έχουν χαρακτηριστεί.

⁽¹⁾ ΕΕ L 206 της 22.7.1992, σ. 7· οδηγία όπως τροποποιήθηκε τελευταία από την οδηγία 97/62/ΕΚ (ΕΕ L 305 της 8.11.1997, σ. 42).

⁽²⁾ ΕΕ L 103 της 25.4.1979, σ. 1· οδηγία όπως τροποποιήθηκε τελευταία από την οδηγία 97/49/ΕΚ (ΕΕ L 223 της 13.8.1997, σ. 9).

ΠΑΡΑΡΤΗΜΑ V

- 1. ΚΑΤΑΣΤΑΣΗ ΕΠΙΦΑΝΕΙΑΚΩΝ ΥΔΑΤΩΝ**
 - 1.1. Ποιοτικά στοιχεία για την ταξινόμηση της οικολογικής κατάστασης**
 - 1.1.1. Ποταμοί**
 - 1.1.2. Λίμνες**
 - 1.1.3. Μεταβατικά ύδατα**
 - 1.1.4. Παράκτια ύδατα**
 - 1.1.5. Τεχνητά και ιδιαίτερα τροποποιημένα συστήματα επιφανειακών υδάτων**
 - 1.2. Κανονιστικοί ορισμοί για την ταξινόμηση της οικολογικής κατάστασης**
 - 1.2.1. Ορισμοί της υψηλής, της καλής και της μέτριας οικολογικής κατάστασης ποταμών
 - 1.2.2. Ορισμοί της υψηλής, της καλής και της μέτριας οικολογικής κατάστασης λιμνών
 - 1.2.3. Ορισμοί της υψηλής, της καλής και της μέτριας οικολογικής κατάστασης μεταβατικών υδάτων
 - 1.2.4. Ορισμοί της υψηλής, της καλής και της μέτριας οικολογικής κατάστασης παράκτιων υδάτων
 - 1.2.5. Ορισμοί του μέγιστου, του καλού και του μέτριου οικολογικού δυναμικού των ιδιαίτερα τροποποιημένων ή τεχνητών υδατικών συστημάτων
 - 1.2.6. Διαδικασία που πρέπει να ακολουθούν τα κράτη μέλη για τη θέσπιση προτύπων χημικής ποιότητας
 - 1.3. Παρακολούθηση της οικολογικής και χημικής κατάστασης των επιφανειακών υδάτων**
 - 1.3.1. Σχεδιασμός της εποπτικής παρακολούθησης
 - 1.3.2. Σχεδιασμός της επιχειρησιακής παρακολούθησης
 - 1.3.3. Σχεδιασμός της διερευνητικής παρακολούθησης
 - 1.3.4. Συχνότητα της παρακολούθησης
 - 1.3.5. Πρόσθετες απαιτήσεις για την παρακολούθηση προστατευόμενων περιοχών
 - 1.3.6. Πρότυπα για την παρακολούθηση ποιοτικών στοιχείων
 - 1.4. Ταξινόμηση και παρουσίαση της οικολογικής κατάστασης**
 - 1.4.1. Συγκρισιμότητα των αποτελεσμάτων βιολογικής παρακολούθησης
 - 1.4.2. Παρουσίαση των αποτελεσμάτων της παρακολούθησης και ταξινόμηση της οικολογικής κατάστασης και του οικολογικού δυναμικού
 - 1.4.3. Παρουσίαση των αποτελεσμάτων της παρακολούθησης και ταξινόμηση της χημικής κατάστασης
- 2. ΥΠΟΓΕΙΑ ΥΔΑΤΑ**
 - 2.1. Ποσοτική κατάσταση των υπόγειων υδάτων**
 - 2.1.1. Παράμετρος για την ταξινόμηση της ποσοτικής κατάστασης
 - 2.1.2. Ορισμός της ποσοτικής κατάστασης
 - 2.2. Παρακολούθηση της ποσοτικής κατάστασης των υπόγειων υδάτων**
 - 2.2.1. Δίκτυο παρακολούθησης της στάθμης των υπόγειων υδάτων
 - 2.2.2. Πυκνότητα των τόπων παρακολούθησης
 - 2.2.3. Συχνότητα της παρακολούθησης
 - 2.2.4. Ερμηνεία και παρουσίαση της ποσοτικής κατάστασης των υπογείων υδάτων

- 2.3. **Χημική κατάσταση των υπόγειων υδάτων**
 - 2.3.1. Παράμετροι για τον προσδιορισμό της χημικής κατάστασης των υπόγειων υδάτων
 - 2.3.2. Ορισμός της καλής χημικής κατάστασης των υπόγειων υδάτων
- 2.4. **Παρακολούθηση της χημικής κατάστασης των υπόγειων υδάτων**
 - 2.4.1. Δίκτυο παρακολούθησης των υπόγειων υδάτων
 - 2.4.2. Εποπτική παρακολούθηση
 - 2.4.3. Επιχειρησιακή παρακολούθηση
 - 2.4.4. Διαπίστωση των τάσεων των ρύπων
 - 2.4.5. Ερμηνεία και παρουσίαση της χημικής κατάστασης των υπόγειων υδάτων
- 2.5. **Παρουσίαση της κατάστασης των υπόγειων υδάτων**

1. ΚΑΤΑΣΤΑΣΗ ΕΠΙΦΑΝΕΙΑΚΩΝ ΥΔΑΤΩΝ

1.1. **Ποιοτικά στοιχεία για την ταξινόμηση της οικολογικής κατάστασης**

1.1.1. Ποταμοί

Βιολογικά στοιχεία

Σύνθεση και αφθονία της υδατικής χλωρίδας

Σύνθεση και αφθονία της πανίδας βενθικών ασπονδύλων

Σύνθεση, αφθονία και κατανομή κατά ηλικίες της ιχθυοπανίδας

Υδρομορφολογικά στοιχεία που υποστηρίζουν τα βιολογικά στοιχεία

Υδρολογικό καθεστώς

ποσότητα και δυναμική των υδάτινων ροών

σύνδεση με συστήματα υπόγειων υδάτων

Συνέχεια του ποταμού

Μορφολογικές συνθήκες

διακύμανση του βάθους και του πλάτους του ποταμού

δομή και υπόστρωμα του πυθμένα του ποταμού

δομή της παρόχθιας ζώνης

Χημικά και φυσικοχημικά στοιχεία που υποστηρίζουν τα βιολογικά στοιχεία

Γενικά

Θερμικές συνθήκες

Συνθήκες οξυγόνωσης

Αλατότητα

Κατάσταση οξίνισης

Συνθήκες θρεπτικών ουσιών

Συγκεκριμένοι ρύποι

Ρύπανση από όλες τις ουσίες προτεραιότητας οι οποίες είναι γνωστό ότι απορρίπτονται στο υδατικό σύστημα

Ρύπανση από άλλες ουσίες οι οποίες είναι γνωστό ότι απορρίπτονται σε σημαντικές ποσότητες στο υδατικό σύστημα

1.1.2. Λίμνες

Βιολογικά στοιχεία

Σύνθεση, αφθονία και βιομάζα του φυτοπλαγκτού

Σύνθεση και αφθονία της λοιπής υδατικής χλωρίδας

Σύνθεση και αφθονία της πανίδας βενθικών ασπονδύλων

Σύνθεση, αφθονία και κατανομή κατά ηλικίες της ιχθυοπανίδας

*Υδρομορφολογικά στοιχεία που υποστηρίζουν τα βιολογικά στοιχεία**Υδρολογικό καθεστώς*

ποσότητα και δυναμική των υδάτινων ροών

χρόνος παραμονής

σύνδεση με το σύστημα υπόγειων υδάτων

Μορφολογικές συνθήκες

διακύμανση του βάθους της λίμνης

ποσότητα, δομή και υπόστρωμα του πυθμένα της λίμνης

δομή της όχθης της λίμνης

*Χημικά και φυσικοχημικά στοιχεία που υποστηρίζουν τα βιολογικά στοιχεία**Γενικά*

Διαφάνεια

Θερμικές συνθήκες

Συνθήκες οξυγόνωσης

Αλατότητα

Κατάσταση οξίνισης

Συνθήκες θρεπτικών ουσιών

Συγκεκριμένοι ρύποι

Ρύπανση από όλες τις ουσίες προτεραιότητας οι οποίες είναι γνωστό ότι απορρίπτονται στο υδατικό σύστημα

Ρύπανση από άλλες ουσίες οι οποίες είναι γνωστό ότι απορρίπτονται σε σημαντικές ποσότητες στο υδατικό σύστημα

1.1.3. **Μεταβατικά ύδατα***Βιολογικά στοιχεία*

Σύνθεση, αφθονία και βιομάζα του φυτοπλαγκτού

Σύνθεση και αφθονία της λοιπής υδατικής χλωρίδας

Σύνθεση και αφθονία της πανίδας βενθικών ασπονδύλων

Σύνθεση και αφθονία της ιχθυοπανίδας

Υδρομορφολογικά στοιχεία που υποστηρίζουν τα βιολογικά στοιχεία

Μορφολογικές συνθήκες

- διακύμανση του βάθους
- ποσότητα, δομή και υπόστρωμα του πυθμένα
- δομή της διαπαλιρροιακής ζώνης

Παλιρροιακό καθεστώς

- ροή γλυκού νερού
- έκθεση στα κύματα

Χημικά και φυσικοχημικά στοιχεία που υποστηρίζουν τα βιολογικά στοιχεία

Γενικά

- Διαφάνεια
- Θερμικές συνθήκες
- Συνθήκες οξυγόνωσης
- Αλατότητα
- Συνθήκες θρεπτικών ουσιών

Συγκεκριμένοι ρύποι

- Ρύπανση από όλες τις ουσίες προτεραιότητας οι οποίες είναι γνωστό ότι απορρίπτονται στο υδατικό σύστημα
- Ρύπανση από άλλες ουσίες οι οποίες είναι γνωστό ότι απορρίπτονται σε σημαντικές ποσότητες στο υδατικό σύστημα

1.1.4. Παράκτια ύδατα*Βιολογικά στοιχεία*

- Σύνθεση, αφθονία και βιομάζα του φυτοπλαγκτού
- Σύνθεση και αφθονία της λοιπής υδατικής χλωρίδας
- Σύνθεση και αφθονία της πανίδας βενθικών ασπονδύλων

Υδρομορφολογικά στοιχεία που υποστηρίζουν τα βιολογικά στοιχεία

Μορφολογικές συνθήκες

- διακύμανση βάθους
- δομή και υπόστρωμα της ακτής
- δομή της διαπαλιρροιακής ζώνης

Παλιρροιακό καθεστώς

- κατεύθυνση δεσποζόντων ρευμάτων
- έκθεση στα κύματα

Χημικά και φυσικοχημικά στοιχεία που υποστηρίζουν τα βιολογικά στοιχεία

Γενικά

Διαφάνεια

Θερμικές συνθήκες

Συνθήκες οξυγόνωσης

Αλατότητα

Συνθήκες θρεπτικών ουσιών

Συγκεκριμένοι ρύποι

Ρύπανση από όλες τις ουσίες προτεραιότητας οι οποίες είναι γνωστό ότι απορρίπτονται στο υδατικό σύστημα

Ρύπανση από άλλες ουσίες οι οποίες είναι γνωστό ότι απορρίπτονται σε σημαντικές ποσότητες στο υδατικό σύστημα

1.1.5. Τεχνητά και ιδιαιτέρως τροποποιημένα συστήματα επιφανειακών υδάτων

Τα ποιοτικά στοιχεία που εφαρμόζονται στα τεχνητά και τα ιδιαιτέρως τροποποιημένα συστήματα επιφανειακών υδάτων είναι εκείνα που ισχύουν για οποιαδήποτε από τις τέσσερις κατηγορίες φυσικών επιφανειακών υδάτων η οποία ομοιάζει περισσότερο με το συγκεκριμένο ιδιαιτέρως τροποποιημένο ή τεχνητό υδατικό σύστημα.

1.2. Κανονιστικοί ορισμοί για την ταξινόμηση της οικολογικής κατάστασης

Πίνακας 1.2. Γενικοί ορισμοί για τους ποταμούς, τις λίμνες, τα μεταβατικά ύδατα και τα παράκτια ύδατα

Στο κείμενο που ακολουθεί, δίδεται γενικός ορισμός της οικολογικής ποιότητας. Για τους σκοπούς της ταξινόμησης, οι τιμές των ποιστικών στοιχείων της οικολογικής κατάστασης κάθε κατηγορίας επιφανειακών υδάτων είναι οι τιμές των κατωτέρω πινάκων 1.2.1.-1.2.4.

Στοιχείο	Υψηλή κατάσταση	Καλή κατάσταση	Μέτρια κατάσταση
Γενικά	<p>Έλλειψη, ή ήσσονος μόνον σημασίας ανθρωπογενείς μεταβολές των τιμών των φυσικοχημικών και των υδρομορφολογικών ποιστικών στοιχείων του τυπικού συστήματος επιφανειακών υδάτων σε σχέση με εκείνα που χαρακτηρίζουν φυσιολογικά τον τύπο αυτόν υπό μη διαταραγμένες συνθήκες.</p> <p>Οι τιμές των βιολογικών ποιστικών στοιχείων του συστήματος επιφανειακών υδάτων αντικατοπτρίζουν εκείνες που χαρακτηρίζουν φυσιολογικά τον τύπο αυτόν υπό μη διαταραγμένες συνθήκες.</p> <p>Υπάρχουν τυποχαρακτηριστικές συνθήκες και κοινότητες.</p>	<p>Οι τιμές των βιολογικών ποιστικών στοιχείων του συστήματος επιφανειακών υδάτων εμφανίζουν χαμηλού επιπέδου αλλοιώσεις λόγω ανθρώπινων δραστηριοτήτων αλλά παραλλάσσουν μόνον ελαφρώς από τις τιμές που χαρακτηρίζουν φυσιολογικά το τυπικό σύστημα επιφανειακών υδάτων υπό μη διαταραγμένες συνθήκες.</p>	<p>Οι τιμές των βιολογικών ποιστικών στοιχείων του συστήματος επιφανειακών υδάτων παραλλάσσουν μετρίως από τις τιμές που χαρακτηρίζουν φυσιολογικά το τυπικό σύστημα επιφανειακών υδάτων υπό μη διαταραγμένες συνθήκες. Οι τιμές εμφανίζουν μέτριες αλλοιώσεις λόγω ανθρώπινων δραστηριοτήτων και είναι σημαντικά πιο διαταραγμένες από ό,τι υπό τις συνθήκες καλής κατάστασης.</p>

Τα ύδατα κατάστασης κάτω της μέτριας ταξινομούνται ως ελλιπούς ή κακής κατάστασης:

Τα ύδατα τα οποία εμφανίζουν ενδείξεις σημαντικών αλλοιώσεων των τιμών των βιολογικών ποιστικών στοιχείων του τυπικού συστήματος επιφανειακών υδάτων και στα οποία οι σχετικές βιολογικές κοινότητες διαφέρουν ουσιαστικά από εκείνες που χαρακτηρίζουν φυσιολογικά το τυπικό σύστημα επιφανειακών υδάτων υπό μη διαταραγμένες συνθήκες, ταξινομούνται ως ελλιπούς κατάστασης.

Τα ύδατα τα οποία εμφανίζουν ενδείξεις σοβαρών αλλοιώσεων των τιμών των βιολογικών ποιστικών στοιχείων του τυπικού συστήματος επιφανειακών υδάτων και από τα οποία απουσιάζει μεγάλο μέρος των σχετικών βιολογικών κοινοτήτων που χαρακτηρίζουν φυσιολογικά το τυπικό σύστημα επιφανειακών υδάτων υπό μη διαταραγμένες συνθήκες, ταξινομούνται ως κακής κατάστασης.

1.2.1. Ορισμοί της υψηλής, της καλής και της μέτριας οικολογικής κατάστασης ποταμών

Βιολογικά ποιοτικά στοιχεία

Στοιχείο	Υψηλή κατάσταση	Καλή κατάσταση	Μέτρια κατάσταση
Φυτοπλαγκτόν	<p>Η ταξινόμική σύνθεση του φυτοπλαγκτού αντιστοιχεί πλήρως ή σχεδόν πλήρως προς τις μη διαταραγμένες συνθήκες.</p> <p>Η μέση αφθονία φυτοπλαγκτού αντιστοιχεί πλήρως προς τις τυποχαρακτηριστικές φυσικοχημικές συνθήκες και δεν αλλοιώνει σημαντικά τις τυποχαρακτηριστικές συνθήκες διαφάνειας.</p> <p>Οι εξανθήσεις πλαγκτού εμφανίζονται με συχνότητα και ένταση που αντιστοιχεί προς τις τυποχαρακτηριστικές φυσικοχημικές συνθήκες.</p>	<p>Παρατηρούνται ελαφρές αλλαγές της σύνθεσης και της αφθονίας των ταξινόμικών κατηγοριών του πλαγκτού σε σχέση με τις τυποχαρακτηριστικές κοινότητες. Οι αλλαγές αυτές δεν υποδηλώνουν ταχύτερη αύξηση φυκών η οποία οδηγεί σε ανεπιθύμητη διατάραξη της ισορροπίας των οργανισμών που υπάρχουν στο υδατικό σύστημα ή της φυσικοχημικής ποιότητας του νερού ή του ιζήματος.</p> <p>Ενδέχεται να εμφανίζεται ελαφρά αύξηση της συχνότητας και της έντασης των εξανθήσεων πλαγκτού.</p>	<p>Η σύνθεση των ταξινόμικών κατηγοριών του πλαγκτού διαφέρει μετρίως από τις τυποχαρακτηριστικές κοινότητες.</p> <p>Παρατηρείται μέτρια διατάραξη της αφθονίας, η οποία ενδέχεται να οδηγεί σε σημαντική ανεπιθύμητη διατάραξη των τιμών των λοιπών βιολογικών και φυσικοχημικών ποιοτικών στοιχείων.</p> <p>Ενδέχεται να παρατηρείται μέτρια αύξηση της συχνότητας και της έντασης των εξανθήσεων πλαγκτού. Κατά τους θερινούς μήνες, ενδέχεται να παρατηρείται μόνιμη εξάνθηση πλαγκτού.</p>
Μακρόφυτα και φυτοβένθος	<p>Η ταξινόμική σύνθεση αντιστοιχεί πλήρως ή σχεδόν πλήρως προς τις μη διαταραγμένες συνθήκες.</p> <p>Δεν παρατηρούνται ανιχνεύσιμες αλλαγές της μέσης μακροφυτικής και της μέσης φυτοβενθικής αφθονίας.</p>	<p>Παρατηρούνται ελαφρές αλλαγές της σύνθεσης και της αφθονίας των ταξινόμικών κατηγοριών των μακροφύτων και του φυτοβένθους σε σχέση με τις τυποχαρακτηριστικές κοινότητες. Οι αλλαγές αυτές δεν υποδηλώνουν ταχύτερη αύξηση φυτοβένθους ή ανώτερων φυτών η οποία οδηγεί σε ανεπιθύμητη διατάραξη της ισορροπίας των οργανισμών που υπάρχουν στο υδατικό σύστημα ή της φυσικοχημικής ποιότητας του νερού ή του ιζήματος.</p> <p>Η φυτοβενθική κοινότητα δεν επηρεάζεται αρνητικά από βακτηριακή ανάπτυξη λόγω ανθρωπογενών δραστηριοτήτων.</p>	<p>Η σύνθεση των μακροφυτικών και φυτοβενθικών ταξινόμικών κατηγοριών διαφέρει μετρίως από την τυποχαρακτηριστική κοινότητα και είναι σημαντικά αλλοιωμένη σε σχέση με την καλή κατάσταση.</p> <p>Παρατηρούνται μέτριες αλλαγές της μέσης μακροφυτικής και της μέσης φυτοβενθικής αφθονίας.</p> <p>Η φυτοβενθική κοινότητα ενδέχεται να παρεμποδίζεται και, σε μερικές περιοχές, να εκτοπίζεται από βακτηριακή ανάπτυξη που εμφανίζεται λόγω ανθρωπογενών δραστηριοτήτων</p>
Πανίδα βενθικών ασπονδύλων	<p>Η ταξινόμική σύνθεση αντιστοιχεί πλήρως ή σχεδόν πλήρως προς τις μη διαταραγμένες συνθήκες.</p> <p>Ο λόγος των ευαίσθητων στη διατάραξη ταξινόμικών κατηγοριών προς τις μη ευαίσθητες δεν παρουσιάζει ενδείξεις αλλαγής σε σχέση με τις μη διαταραγμένες συνθήκες.</p> <p>Η στάθμη ποικιλότητας των ταξινόμικών κατηγοριών ασπονδύλων δεν παρουσιάζει ενδείξεις αλλαγής σε σχέση με τις μη διαταραγμένες συνθήκες.</p>	<p>Ελαφρές αλλαγές της σύνθεσης και της αφθονίας των ταξινόμικών κατηγοριών ασπονδύλων σε σχέση με τις τυποχαρακτηριστικές συνθήκες.</p> <p>Ο λόγος των ευαίσθητων στη διατάραξη ταξινόμικών κατηγοριών προς τις μη ευαίσθητες διαφέρει ελαφρώς από τα τυποχαρακτηριστικά επίπεδα.</p> <p>Η στάθμη ποικιλότητας των ταξινόμικών κατηγοριών ασπονδύλων διαφέρει ελαφρώς από τα τυποχαρακτηριστικά επίπεδα.</p>	<p>Η σύνθεση και η αφθονία των ταξινόμικών κατηγοριών ασπονδύλων διαφέρουν μετρίως από τις τυποχαρακτηριστικές κοινότητες.</p> <p>Απουσία σημαντικών ταξινόμικών ομάδων της τυποχαρακτηριστικής κοινότητας.</p> <p>Ο λόγος των ευαίσθητων στη διατάραξη ταξινόμικών κατηγοριών προς τις μη ευαίσθητες, καθώς και η στάθμη ποικιλότητας, είναι ουσιαστικά χαμηλότερα από το τυποχαρακτηριστικό επίπεδο και σημαντικά χαμηλότερα από ό,τι στην καλή κατάσταση.</p>

Στοιχείο	Υψηλή κατάσταση	Καλή κατάσταση	Μέτρια κατάσταση
Ιχθυοπανίδα	<p>Η σύνθεση και η αφθονία των ειδών αντιστοιχούν πλήρως ή σχεδόν πλήρως προς τις μη διαταραγμένες συνθήκες.</p> <p>Παρουσία όλων των τυποχαρακτηριστικών ειδών που είναι ευαίσθητα στη διατάραξη.</p> <p>Η κατανομή κατά ηλικίες των ιχθυοκοινοτήτων δεν παρουσιάζει ενδείξεις ανθρωπογενούς διατάραξης, ούτε ενδείξεις για αδυναμία αναπαραγωγής ή ανάπτυξης οποιουδήποτε είδους.</p>	<p>Ελαφρές αλλαγές της σύνθεσης και της αφθονίας των ειδών σε σχέση με τις τυποχαρακτηριστικές κοινότητες, λόγω ανθρωπογενών επιπτώσεων στα φυσικοχημικά και τα υδρομορφολογικά ποιοτικά στοιχεία.</p> <p>Η κατανομή κατά ηλικίες των ιχθυοκοινοτήτων παρουσιάζει ενδείξεις διατάραξης λόγω ανθρωπογενών επιπτώσεων στα φυσικοχημικά ή τα υδρομορφολογικά ποιοτικά στοιχεία και, σε μερικές περιπτώσεις, ενδείξεις για αδυναμία αναπαραγωγής ή ανάπτυξης ορισμένων ειδών, στο μέτρο που ενδέχεται να απουσιάζουν ορισμένες κατηγορίες ηλικίας.</p>	<p>Η σύνθεση και η αφθονία των ειδών ιχθύων διαφέρουν μετρίως από τις τυποχαρακτηριστικές κοινότητες λόγω ανθρωπογενών επιπτώσεων στα φυσικοχημικά ή τα υδρομορφολογικά ποιοτικά στοιχεία.</p> <p>Η κατανομή κατά ηλικίες των ιχθυοκοινοτήτων παρουσιάζει σημαντικές ενδείξεις ανθρωπογενούς διατάραξης, στο μέτρο που ένα μέτριο ποσοστό τυποχαρακτηριστικών ειδών απουσιάζει ή απαντά με πολύ χαμηλή αφθονία.</p>

Υδρομορφολογικά ποιοτικά στοιχεία

Στοιχείο	Υψηλή κατάσταση	Καλή κατάσταση	Μέτρια κατάσταση
Υδρολογικό καθεστώς	<p>Η ποσότητα και η δυναμική της ροής, καθώς και η συνακόλουθη σύνδεση με τα υπόγεια ύδατα, αντικατοπτρίζουν πλήρως ή σχεδόν πλήρως τις μη διαταραγμένες συνθήκες.</p>	<p>Συνθήκες που αντιστοιχούν στην επίτευξη των παραπάνω οριζόμενων τιμών για τα βιολογικά ποιοτικά στοιχεία.</p>	<p>Συνθήκες που αντιστοιχούν στην επίτευξη των παραπάνω οριζόμενων τιμών για τα βιολογικά ποιοτικά στοιχεία.</p>
Συνέχεια του ποταμού	<p>Η συνέχεια του ποταμού δεν επηρεάζεται από ανθρωπογενείς δραστηριότητες και επιτρέπει την απρόσκοπτη μετανάστευση υδρόβιων οργανισμών και μεταφορά ιζήματος.</p>	<p>Συνθήκες που αντιστοιχούν στην επίτευξη των παραπάνω οριζόμενων τιμών για τα βιολογικά ποιοτικά στοιχεία.</p>	<p>Συνθήκες που αντιστοιχούν στην επίτευξη των παραπάνω οριζόμενων τιμών για τα βιολογικά ποιοτικά στοιχεία.</p>
Μορφολογικές συνθήκες	<p>Η μορφή των διαύλων, η διακύμανση του πλάτους και του βάθους, η ταχύτητα του ρεύματος, οι συνθήκες υποστρώματος και η δομή και οι συνθήκες των παρόχθιων ζωνών αντιστοιχούν πλήρως ή σχεδόν πλήρως προς τις μη διαταραγμένες συνθήκες.</p>	<p>Συνθήκες που αντιστοιχούν στην επίτευξη των παραπάνω οριζόμενων τιμών για τα βιολογικά ποιοτικά στοιχεία.</p>	<p>Συνθήκες που αντιστοιχούν στην επίτευξη των παραπάνω οριζόμενων τιμών για τα βιολογικά ποιοτικά στοιχεία.</p>

Φυσικοχημικά ποιοτικά στοιχεία ⁽¹⁾

Στοιχείο	Υψηλή κατάσταση	Καλή κατάσταση	Μέτρια κατάσταση
Γενικές συνθήκες	<p>Οι τιμές των φυσικοχημικών στοιχείων αντιστοιχούν πλήρως ή σχεδόν πλήρως προς τις μη διαταραγμένες συνθήκες.</p> <p>Οι συγκεντρώσεις θρεπτικών ουσιών παραμένουν εντός των ορίων που συνήθως χαρακτηρίζουν τις μη διαταραγμένες συνθήκες.</p> <p>Τα επίπεδα αλατότητας, pH, ισοζυγίου οξυγόνου, ικανότητας εξουδετέρωσης οξέων, διαφάνειας και θερμοκρασίας δεν παρουσιάζουν ενδείξεις ανθρωπογενούς διατάραξης και παραμένουν εντός των ορίων που συνήθως χαρακτηρίζουν τις μη διαταραγμένες συνθήκες.</p>	<p>Η θερμοκρασία, το ισοζύγιο οξυγόνου, το pH, η ικανότητα εξουδετέρωσης οξέων, η διαφάνεια και η αλατότητα δεν φθάνουν τα όρια που καθορίζονται για να εξασφαλιστεί η λειτουργία του οικοσυστήματος και η επίτευξη των τιμών που ορίζονται ανωτέρω για τα βιολογικά ποιοτικά στοιχεία.</p> <p>Οι συγκεντρώσεις θρεπτικών ουσιών δεν υπερβαίνουν τα όρια που καθορίζονται για να εξασφαλιστεί η λειτουργία του τυποχαρακτηριστικού οικοσυστήματος και η επίτευξη των τιμών που ορίζονται ανωτέρω για τα βιολογικά ποιοτικά στοιχεία.</p>	Συνθήκες που αντιστοιχούν στην επίτευξη των παραπάνω οριζόμενων τιμών για τα βιολογικά ποιοτικά στοιχεία.
Συγκεκριμένοι συνθετικοί ρύποι	Συγκεντρώσεις σχεδόν μηδενικές και οπωσδήποτε κάτω των ορίων ανίχνευσης των πλέον προηγμένων αναλυτικών μεθόδων γενικής χρήσης.	Οι συγκεντρώσεις δεν υπερβαίνουν τα πρότυπα που καθορίζονται με τη διαδικασία του σημείου 1.2.6, με την επιφύλαξη των οδηγιών 91/414/ΕΚ και 98/8/ΕΚ (<ππ).	Συνθήκες που αντιστοιχούν στην επίτευξη των παραπάνω οριζόμενων τιμών για τα βιολογικά ποιοτικά στοιχεία.
Συγκεκριμένοι μη συνθετικοί ρύποι	Συγκεντρώσεις εντός των ορίων που συνήθως χαρακτηρίζουν τις μη διαταραγμένες συνθήκες (βασικά επίπεδα = βε).	Οι συγκεντρώσεις δεν υπερβαίνουν τα πρότυπα που καθορίζονται με τη διαδικασία του σημείου 1.2.6 ⁽²⁾ , με την επιφύλαξη των οδηγιών 91/414/ΕΚ και 98/8/ΕΚ (<ππ).	Συνθήκες που αντιστοιχούν στην επίτευξη των παραπάνω οριζόμενων τιμών για τα βιολογικά ποιοτικά στοιχεία.

⁽¹⁾ Συντομογραφίες: βε = βασικό επίπεδο, ππ = ποιοτικό περιβαλλοντικό πρότυπο.

⁽²⁾ Η εφαρμογή των προτύπων που καταρτίζονται δυνάμει του πρωτοκόλλου αυτού δεν συνεπάγεται μείωση των συγκεντρώσεων των ρύπων κάτω του βασικού επιπέδου: (ππ >βε).

1.2.2. Ορισμοί της υψηλής, της καλής και της μέτριας οικολογικής κατάστασης λιμνών

Βιολογικά ποιοτικά στοιχεία

Στοιχείο	Υψηλή κατάσταση	Καλή κατάσταση	Μέτρια κατάσταση
Φυτοπλαγκτόν	<p>Η ταξινομική σύνθεση και αφθονία του φυτοπλαγκτού αντιστοιχεί πλήρως ή σχεδόν πλήρως προς τις μη διαταραγμένες συνθήκες.</p> <p>Η μέση αφθονία φυτοπλαγκτού αντιστοιχεί προς τις τυποχαρακτηριστικές φυσικοχημικές συνθήκες και δεν αλλοιώνει σημαντικά τις τυποχαρακτηριστικές συνθήκες διαφάνειας.</p> <p>Οι εξανθήσεις πλαγκτού εμφανίζονται με συχνότητα και ένταση που αντιστοιχεί προς τις τυποχαρακτηριστικές φυσικοχημικές συνθήκες.</p>	<p>Παρατηρούνται ελαφρές αλλαγές της σύνθεσης και της αφθονίας των ταξινομικών κατηγοριών του πλαγκτού σε σχέση με τις τυποχαρακτηριστικές κοινότητες. Οι αλλαγές αυτές δεν υποδηλώνουν ταχύτερη αύξηση φυκών η οποία οδηγεί σε ανεπιθύμητη διατάραξη της ισορροπίας των οργανισμών που υπάρχουν στο υδατικό σύστημα ή της φυσικοχημικής ποιότητας του νερού ή του ιζήματος.</p> <p>Ενδέχεται να εμφανίζεται ελαφρά αύξηση της συχνότητας και της έντασης των τυποχαρακτηριστικών εξανθήσεων πλαγκτού.</p>	<p>Η σύνθεση και αφθονία των ταξινομικών κατηγοριών του πλαγκτού διαφέρει μετρίως από τις τυποχαρακτηριστικές κοινότητες.</p> <p>Παρατηρείται μέτρια διατάραξη της βιομάζας, η οποία ενδέχεται να οδηγεί σε σημαντική ανεπιθύμητη διατάραξη της κατάστασης άλλων βιολογικών ποιοτικών στοιχείων και της φυσικοχημικής ποιότητας του νερού ή του ιζήματος.</p> <p>Ενδέχεται να παρατηρείται μέτρια αύξηση της συχνότητας και της έντασης των εξανθήσεων πλαγκτού. Κατά τους θερινούς μήνες, ενδέχεται να παρατηρείται μόνιμη εξάνθηση πλαγκτού.</p>
Μακρόφυτα και φυτοβένθος	<p>Η ταξινομική σύνθεση αντιστοιχεί πλήρως ή σχεδόν πλήρως προς τις μη διαταραγμένες συνθήκες.</p> <p>Δεν παρατηρούνται ανιχνεύσιμες αλλαγές της μέσης μακροφυτικής και της μέσης φυτοβενθικής αφθονίας.</p>	<p>Παρατηρούνται ελαφρές αλλαγές της σύνθεσης και της αφθονίας των ταξινομικών κατηγοριών των μακροφύτων και του φυτοβένθους σε σχέση με τις τυποχαρακτηριστικές κοινότητες. Οι αλλαγές αυτές δεν υποδηλώνουν ταχύτερη αύξηση φυτοβένθους ή ανώτερων φυτών η οποία οδηγεί σε ανεπιθύμητη διατάραξη της ισορροπίας των οργανισμών που υπάρχουν στο υδατικό σύστημα ή της φυσικοχημικής ποιότητας του νερού ή του ιζήματος.</p> <p>Η φυτοβενθική κοινότητα δεν επηρεάζεται αρνητικά από βακτηριακή ανάπτυξη λόγω ανθρωπογενών δραστηριοτήτων.</p>	<p>Η σύνθεση των μακροφυτικών και φυτοβενθικών ταξινομικών κατηγοριών διαφέρει μετρίως από τις τυποχαρακτηριστικές κοινότητες και είναι σημαντικά αλλοιωμένη σε σχέση με εκείνη που παρατηρείται στην καλή κατάσταση.</p> <p>Παρατηρούνται μέτριες αλλαγές της μέσης μακροφυτικής και της μέσης φυτοβενθικής αφθονίας.</p> <p>Η φυτοβενθική κοινότητα ενδέχεται να παρεμποδίζεται και, σε μερικές περιοχές, να εκτοπίζεται από βακτηριακή ανάπτυξη που εμφανίζεται λόγω ανθρωπογενών δραστηριοτήτων.</p>
Πανίδα βενθικών ασπονδύλων	<p>Η ταξινομική σύνθεση αντιστοιχεί πλήρως ή σχεδόν πλήρως προς τις μη διαταραγμένες συνθήκες.</p> <p>Ο λόγος των ευαίσθητων στη διατάραξη ταξινομικών κατηγοριών προς τις μη ευαίσθητες δεν παρουσιάζει ενδείξεις αλλαγής σε σχέση με τις μη διαταραγμένες συνθήκες.</p> <p>Η στάθμη ποικιλότητας των ταξινομικών κατηγοριών ασπονδύλων δεν παρουσιάζει ενδείξεις αλλαγής σε σχέση με τις μη διαταραγμένες συνθήκες.</p>	<p>Ελαφρές αλλαγές της σύνθεσης και της αφθονίας των ταξινομικών κατηγοριών ασπονδύλων σε σχέση με τις τυποχαρακτηριστικές συνθήκες.</p> <p>Ο λόγος των ευαίσθητων στη διατάραξη ταξινομικών κατηγοριών προς τις μη ευαίσθητες παρουσιάζει ελαφρές ενδείξεις αλλαγής από τα τυποχαρακτηριστικά επίπεδα.</p> <p>Η στάθμη ποικιλότητας των ταξινομικών κατηγοριών ασπονδύλων διαφέρει ελαφρώς από τα τυποχαρακτηριστικά επίπεδα.</p>	<p>Η σύνθεση και η αφθονία των ταξινομικών κατηγοριών ασπονδύλων διαφέρουν μετρίως από τις τυποχαρακτηριστικές συνθήκες.</p> <p>Απουσία σημαντικών ταξινομικών ομάδων της τυποχαρακτηριστικής κοινότητας.</p> <p>Ο λόγος των ευαίσθητων στη διατάραξη ταξινομικών κατηγοριών προς τις μη ευαίσθητες, καθώς και η στάθμη ποικιλότητας, είναι ουσιαστικά χαμηλότερα από το τυποχαρακτηριστικό επίπεδο και σημαντικά χαμηλότερα από ό,τι στην καλή κατάσταση.</p>

Στοιχείο	Υψηλή κατάσταση	Καλή κατάσταση	Μέτρια κατάσταση
Ιχθυοπανίδα	<p>Η σύνθεση και η αφθονία των ειδών αντιστοιχούν πλήρως ή σχεδόν πλήρως προς τις μη διαταραγμένες συνθήκες.</p> <p>Παρουσία όλων των τυποχαρακτηριστικών ειδών που είναι ευαίσθητα στη διατάραξη.</p> <p>Η κατανομή κατά ηλικίες των ιχθυοκοινοτήτων δεν παρουσιάζει ενδείξεις ανθρωπογενούς διατάραξης, ούτε ενδείξεις για αδυναμία αναπαραγωγής ή ανάπτυξης ενός συγκεκριμένου είδους.</p>	<p>Ελαφρές αλλαγές της σύνθεσης και της αφθονίας των ειδών σε σχέση με τις τυποχαρακτηριστικές κοινότητες, λόγω ανθρωπογενών επιπτώσεων στα φυσικοχημικά ή τα υδρομορφολογικά ποιοτικά στοιχεία.</p> <p>Η κατανομή κατά ηλικίες των ιχθυοκοινοτήτων παρουσιάζει ενδείξεις διατάραξης λόγω ανθρωπογενών επιπτώσεων στα φυσικοχημικά ή τα υδρομορφολογικά ποιοτικά στοιχεία, και, σε μερικές περιπτώσεις, ενδείξεις για αδυναμία αναπαραγωγής ή ανάπτυξης ορισμένων ειδών, στο μέτρο που ενδέχεται να απουσιάζουν ορισμένες κατηγορίες ηλικίας.</p>	<p>Η σύνθεση και η αφθονία των ειδών ιχθύων διαφέρουν μετρίως από τις τυποχαρακτηριστικές κοινότητες λόγω ανθρωπογενών επιπτώσεων στα φυσικοχημικά ή τα υδρομορφολογικά ποιοτικά στοιχεία.</p> <p>Η κατανομή κατά ηλικίες των ιχθυοκοινοτήτων παρουσιάζει σημαντικές ενδείξεις διατάραξης λόγω ανθρωπογενών επιπτώσεων στα φυσικοχημικά ή τα υδρομορφολογικά ποιοτικά στοιχεία, στο μέτρο που ένα μέτριο ποσοστό τυποχαρακτηριστικών ειδών απουσιάζει ή απαντά με πολύ χαμηλή αφθονία.</p>

Υδρομορφολογικά ποιοτικά στοιχεία

Στοιχείο	Υψηλή κατάσταση	Καλή κατάσταση	Μέτρια κατάσταση
Υδρολογικό καθεστώς	<p>Η ποσότητα και η δυναμική της ροής, η στάθμη, ο χρόνος παραμονής καθώς και η συνακόλουθη σύνδεση με τα υπόγεια ύδατα, αντικατοπτρίζουν πλήρως ή σχεδόν πλήρως τις μη διαταραγμένες συνθήκες.</p>	<p>Συνθήκες που αντιστοιχούν στην επίτευξη των παραπάνω οριζόμενων τιμών για τα βιολογικά ποιοτικά στοιχεία.</p>	<p>Συνθήκες που αντιστοιχούν στην επίτευξη των παραπάνω οριζόμενων τιμών για τα βιολογικά ποιοτικά στοιχεία.</p>
Μορφολογικές συνθήκες	<p>Η διακύμανση του βάρους της λίμνης, η ποσότητα και η δομή του υποστρώματος και η δομή και οι συνθήκες της παρόχθιας ζώνης αντιστοιχούν πλήρως ή σχεδόν πλήρως προς τις μη διαταραγμένες συνθήκες.</p>	<p>Συνθήκες που αντιστοιχούν στην επίτευξη των παραπάνω οριζόμενων τιμών για τα βιολογικά ποιοτικά στοιχεία.</p>	<p>Συνθήκες που αντιστοιχούν στην επίτευξη των παραπάνω οριζόμενων τιμών για τα βιολογικά ποιοτικά στοιχεία.</p>

Φυσικοχημικά ποιοτικά στοιχεία ⁽¹⁾

Στοιχείο	Υψηλή κατάσταση	Καλή κατάσταση	Μέτρια κατάσταση
Γενικές συνθήκες	<p>Οι τιμές των φυσικοχημικών στοιχείων αντιστοιχούν πλήρως ή σχεδόν πλήρως προς τις μη διαταραγμένες συνθήκες.</p> <p>Οι συγκεντρώσεις θρεπτικών ουσιών παραμένουν εντός των ορίων που συνήθως χαρακτηρίζουν τις μη διαταραγμένες συνθήκες.</p> <p>Τα επίπεδα αλατότητας, pH, ισοζυγίου οξυγόνου, ικανότητας εξουδετέρωσης οξέων, διαφάνειας και θερμοκρασίας δεν παρουσιάζουν ενδείξεις ανθρωπογενούς διατάραξης και παραμένουν εντός των ορίων που συνήθως χαρακτηρίζουν τις μη διαταραγμένες συνθήκες.</p>	<p>Η θερμοκρασία, το ισοζύγιο οξυγόνου, το pH, η ικανότητα εξουδετέρωσης οξέων, η διαφάνεια και η αλατότητα δεν φθάνουν τα όρια που καθορίζονται για να εξασφαλίζεται η λειτουργία του οικοσυστήματος και η επίτευξη των τιμών που ορίζονται ανωτέρω για τα βιολογικά ποιοτικά στοιχεία.</p> <p>Οι συγκεντρώσεις θρεπτικών ουσιών δεν υπερβαίνουν τα όρια που καθορίζονται για να εξασφαλίζεται η λειτουργία του τυποχαρακτηριστικού οικοσυστήματος και η επίτευξη των τιμών που ορίζονται ανωτέρω για τα βιολογικά ποιοτικά στοιχεία.</p>	Συνθήκες που αντιστοιχούν στην επίτευξη των παραπάνω οριζόμενων τιμών για τα βιολογικά ποιοτικά στοιχεία.
Συγκεκριμένοι συνθετικοί ρύποι	Συγκεντρώσεις σχεδόν μηδενικές και οπωσδήποτε κάτω των ορίων ανίχνευσης των πλέον προηγμένων αναλυτικών μεθόδων γενικής χρήσης.	Οι συγκεντρώσεις δεν υπερβαίνουν τα πρότυπα που καθορίζονται με τη διαδικασία του σημείου 1.2.6, με την επιφύλαξη των οδηγιών 91/414/EK και 98/8/EK (<ππ).	Συνθήκες που αντιστοιχούν στην επίτευξη των παραπάνω οριζόμενων τιμών για τα βιολογικά ποιοτικά στοιχεία.
Συγκεκριμένοι μη συνθετικοί ρύποι	Συγκεντρώσεις εντός των ορίων που συνήθως χαρακτηρίζουν τις μη διαταραγμένες συνθήκες (βασικά επίπεδα = βε).	Οι συγκεντρώσεις δεν υπερβαίνουν τα πρότυπα που καθορίζονται με τη διαδικασία του σημείου 1.2.6 ⁽²⁾ , με την επιφύλαξη των οδηγιών 91/414/EK και 98/8/EK (<ππ).	Συνθήκες που αντιστοιχούν στην επίτευξη των παραπάνω οριζόμενων τιμών για τα βιολογικά ποιοτικά στοιχεία.

⁽¹⁾ Συντομογραφίες: βε = βασικό επίπεδο, πππ = ποιοτικό περιβαλλοντικό πρότυπο.

⁽²⁾ Η εφαρμογή των προτύπων που καταρτίζονται δυνάμει του πρωτοκόλλου αυτού δεν συνεπάγεται μείωση των συγκεντρώσεων των ρύπων κάτω του βασικού επιπέδου.

1.2.3. Ορισμοί της υψηλής, της καλής και της μέτριας οικολογικής κατάστασης μεταβατικών υδάτων

Βιολογικά ποιοτικά στοιχεία

Στοιχείο	Υψηλή κατάσταση	Καλή κατάσταση	Μέτρια κατάσταση
Φυτοπλαγκτόν	<p>Η σύνθεση και η αφθονία των ταξινομικών κατηγοριών του φυτοπλαγκτού αντιστοιχεί προς τις μη διαταραγμένες συνθήκες.</p> <p>Η μέση βιομάζα φυτοπλαγκτού αντιστοιχεί προς τις τυποχαρακτηριστικές φυσικοχημικές συνθήκες και δεν αλλοιώνει σημαντικά τις τυποχαρακτηριστικές συνθήκες διαφάνειας.</p> <p>Οι εξανθήσεις πλαγκτού εμφανίζονται με συχνότητα και ένταση που αντιστοιχεί προς τις τυποχαρακτηριστικές φυσικοχημικές συνθήκες.</p>	<p>Παρατηρούνται ελαφρές αλλαγές της σύνθεσης και της αφθονίας των ταξινομικών κατηγοριών του φυτοπλαγκτού.</p> <p>Ελαφρές αλλαγές της βιομάζας σε σχέση με τις τυποχαρακτηριστικές συνθήκες. Οι αλλαγές αυτές δεν υποδηλώνουν ταχύτερη αύξηση φυκών η οποία οδηγεί σε ανεπιθύμητη διατάραξη της ισορροπίας των οργανισμών που υπάρχουν στο υδατικό σύστημα ή της φυσικοχημικής ποιότητας του νερού.</p> <p>Ενδέχεται να εμφανίζεται ελαφρά αύξηση της συχνότητας και της έντασης των τυποχαρακτηριστικών εξανθήσεων πλαγκτού.</p>	<p>Η σύνθεση και η αφθονία των ταξινομικών κατηγοριών του φυτοπλαγκτού διαφέρει μετρίως από τις τυποχαρακτηριστικές συνθήκες.</p> <p>Παρατηρείται μέτρια διατάραξη της βιομάζας, η οποία ενδέχεται να οδηγή σε σημαντική ανεπιθύμητη διατάραξη της κατάστασης άλλων βιολογικών ποιοτικών στοιχείων.</p> <p>Ενδέχεται να παρατηρείται μέτρια αύξηση της συχνότητας και της έντασης των εξανθήσεων πλαγκτού. Κατά τους θερινούς μήνες, ενδέχεται να παρατηρείται μόνιμη εξάνθηση πλαγκτού.</p>
Μακροφύκη	<p>Η σύνθεση των ταξινομικών κατηγοριών μακροφυκών αντιστοιχεί προς τις μη διαταραγμένες συνθήκες.</p> <p>Δεν παρατηρούνται ανιχνεύσιμες αλλαγές της μακροφυκικής κάλυψης λόγω ανθρωπογενών δραστηριοτήτων.</p>	<p>Παρατηρούνται ελαφρές αλλαγές της σύνθεσης και της αφθονίας των μακροφυκικών ταξινομικών κατηγοριών σε σχέση με τις τυποχαρακτηριστικές κοινότητες. Οι αλλαγές αυτές δεν υποδηλώνουν ταχύτερη αύξηση φυτοβένθους ή ανώτερων φυτών η οποία οδηγεί σε ανεπιθύμητη διατάραξη της ισορροπίας των οργανισμών που υπάρχουν στο υδατικό σύστημα ή της φυσικοχημικής ποιότητας του νερού.</p>	<p>Η σύνθεση των μακροφυκικών ταξινομικών κατηγοριών διαφέρει μετρίως από τις τυποχαρακτηριστικές συνθήκες και είναι σημαντικά αλλοιωμένη σε σχέση με την καλή κατάσταση.</p> <p>Παρατηρούνται μέτριες αλλαγές της μέσης μακροφυκικής αφθονίας οι οποίες ενδέχεται να οδηγούν σε ανεπιθύμητη διατάραξη της ισορροπίας των οργανισμών που απαντούν στο υδατικό σύστημα.</p>
Αγγειόσπερμα	<p>Η σύνθεση των ταξινομικών κατηγοριών αντιστοιχεί πλήρως ή σχεδόν πλήρως προς τις μη διαταραγμένες συνθήκες.</p> <p>Δεν παρατηρούνται ανιχνεύσιμες αλλαγές της αφθονίας αγγειοσπέρμων λόγω ανθρωπογενών δραστηριοτήτων.</p>	<p>Παρατηρούνται ελαφρές αλλαγές της σύνθεσης και της αφθονίας των ταξινομικών κατηγοριών των αγγειοσπέρμων σε σχέση με τις τυποχαρακτηριστικές κοινότητες.</p> <p>Η αφθονία αγγειοσπέρμων εμφανίζει ελαφρές ενδείξεις διατάραξης.</p>	<p>Η σύνθεση των αγγειοσπερμικών ταξινομικών κατηγοριών διαφέρει μετρίως από τις τυποχαρακτηριστικές κοινότητες και είναι σημαντικά αλλοιωμένη σε σχέση με την καλή ποιότητα.</p> <p>Μέτριες αλλοιώσεις της αφθονίας των ταξινομικών κατηγοριών αγγειοσπέρμων.</p>

Στοιχείο	Υψηλή κατάσταση	Καλή κατάσταση	Μέτρια κατάσταση
Πανίδα βενθικών ασπονδύλων	<p>Το επίπεδο ποικιλίας και αφθονίας των ταξινομικών κατηγοριών ασπονδύλων κείται εντός των ορίων που χαρακτηρίζουν φυσιολογικά τις μη διαταραγμένες συνθήκες.</p> <p>Παρουσία όλων των ευαίσθητων στη διατάραξη ταξινομικών κατηγοριών που χαρακτηρίζουν τις μη διαταραγμένες συνθήκες.</p>	<p>Το επίπεδο ποικιλίας και αφθονίας των ταξινομικών κατηγοριών ασπονδύλων κείται ελαφρώς εκτός των ορίων που χαρακτηρίζουν τις τυποχαρακτηριστικές συνθήκες.</p> <p>Παρουσία των περισσότερων ευαίσθητων στη διατάραξη ταξινομικών κατηγοριών των τυποχαρακτηριστικών κοινοτήτων.</p>	<p>Το επίπεδο ποικιλίας και αφθονίας των ταξινομικών κατηγοριών ασπονδύλων κείται μετρίως εκτός των ορίων που χαρακτηρίζουν τις τυποχαρακτηριστικές συνθήκες.</p> <p>Παρουσία ταξινομικών κατηγοριών που συνιστούν δείκτες ρύπανσης.</p> <p>Απουσία πολλών ευαίσθητων ταξινομικών κατηγοριών των τυποχαρακτηριστικών κοινοτήτων.</p>
Ιχθυοπανίδα	<p>Η σύνθεση και η αφθονία αντιστοιχούν προς τις μη διαταραγμένες συνθήκες.</p>	<p>Η αφθονία των ειδών που είναι ευαίσθητα στη διατάραξη παρουσιάζει ελαφρές ενδείξεις απόκλισης από τις τυποχαρακτηριστικές συνθήκες λόγω ανθρωπογενών επιπτώσεων στα φυσικοχημικά ή τα υδρομορφολογικά ποιοτικά στοιχεία.</p>	<p>Μέτριο ποσοστό των τυποχαρακτηριστικών ειδών που είναι ευαίσθητα στη διατάραξη απουσιάζει λόγω ανθρωπογενών επιπτώσεων στα φυσικοχημικά ή τα υδρομορφολογικά ποιοτικά στοιχεία.</p>

Υδρομορφολογικά ποιοτικά στοιχεία

Στοιχείο	Υψηλή κατάσταση	Καλή κατάσταση	Μέτρια κατάσταση
Παλιρροιακό καθεστώς	<p>Το καθεστώς ρεύματος του γλυκού νερού αντιστοιχεί πλήρως ή σχεδόν πλήρως προς τις μη διαταραγμένες συνθήκες.</p>	<p>Συνθήκες που αντιστοιχούν στην επίτευξη των παραπάνω οριζόμενων τιμών για τα βιολογικά ποιοτικά στοιχεία.</p>	<p>Συνθήκες που αντιστοιχούν στην επίτευξη των παραπάνω οριζόμενων τιμών για τα βιολογικά ποιοτικά στοιχεία.</p>
Μορφολογικές συνθήκες	<p>Η διακύμανση του βάθους, οι συνθήκες υποστρώματος και η δομή και οι συνθήκες των διαπαλιρροιακών ζωνών αντιστοιχούν πλήρως ή σχεδόν πλήρως προς τις μη διαταραγμένες συνθήκες.</p>	<p>Συνθήκες που αντιστοιχούν στην επίτευξη των παραπάνω οριζόμενων τιμών για τα βιολογικά ποιοτικά στοιχεία.</p>	<p>Συνθήκες που αντιστοιχούν στην επίτευξη των παραπάνω οριζόμενων τιμών για τα βιολογικά ποιοτικά στοιχεία.</p>

Φυσικοχημικά ποιοτικά στοιχεία ⁽¹⁾

Στοιχείο	Υψηλή κατάσταση	Καλή κατάσταση	Μέτρια κατάσταση
Γενικές συνθήκες	<p>Τα φυσικοχημικά στοιχεία αντιστοιχούν πλήρως ή σχεδόν πλήρως προς τις μη διαταραγμένες συνθήκες.</p> <p>Οι συγκεντρώσεις θρεπτικών ουσιών παραμένουν εντός των ορίων που συνήθως χαρακτηρίζουν τις μη διαταραγμένες συνθήκες.</p> <p>Η θερμοκρασία, το ισοζύγιο οξυγόνου και η διαφάνεια δεν παρουσιάζουν ενδείξεις ανθρωπογενούς διατάραξης και παραμένουν εντός των ορίων που συνήθως χαρακτηρίζουν τις μη διαταραγμένες συνθήκες.</p>	<p>Η θερμοκρασία, οι συνθήκες οξυγόνωσης και η διαφάνεια δεν φθάνουν επίπεδα εκτός των ορίων που καθορίζονται για να εξασφαλίζεται η λειτουργία του οικοσυστήματος και η επίτευξη των τιμών που ορίζονται ανωτέρω για τα βιολογικά ποιοτικά στοιχεία.</p> <p>Οι συγκεντρώσεις θρεπτικών ουσιών δεν υπερβαίνουν τα όρια που καθορίζονται για να εξασφαλίζεται η λειτουργία του συστήματος και η επίτευξη των τιμών που ορίζονται ανωτέρω για τα βιολογικά ποιοτικά στοιχεία.</p>	Συνθήκες που αντιστοιχούν στην επίτευξη των παραπάνω οριζόμενων τιμών για τα βιολογικά ποιοτικά στοιχεία.
Συγκεκριμένοι συνθετικοί ρύποι	Συγκεντρώσεις σχεδόν μηδενικές και οπωσδήποτε κάτω των ορίων ανίχνευσης των πλέον προηγμένων αναλυτικών μεθόδων γενικής χρήσης.	Οι συγκεντρώσεις δεν υπερβαίνουν τα πρότυπα που καθορίζονται με τη διαδικασία του σημείου 1.2.6 ⁽²⁾ , με την επιφύλαξη των οδηγιών 91/414/ΕΚ και 98/8/ΕΚ (< πππ).	Συνθήκες που αντιστοιχούν στην επίτευξη των παραπάνω οριζόμενων τιμών για τα βιολογικά ποιοτικά στοιχεία.
Συγκεκριμένοι μη συνθετικοί ρύποι	Συγκεντρώσεις εντός των ορίων που συνήθως χαρακτηρίζουν τις μη διαταραγμένες συνθήκες (βασικά επίπεδα = βε).	Οι συγκεντρώσεις δεν υπερβαίνουν τα πρότυπα που καθορίζονται με τη διαδικασία του σημείου 1.2.6 ⁽²⁾ , με την επιφύλαξη των οδηγιών 91/414/ΕΚ και 98/8/ΕΚ (< πππ).	Συνθήκες που αντιστοιχούν στην επίτευξη των παραπάνω οριζόμενων τιμών για τα βιολογικά ποιοτικά στοιχεία.

⁽¹⁾ Συντομογραφίες: βε = βασικό επίπεδο, πππ = ποιοτικό περιβαλλοντικό πρότυπο.

⁽²⁾ Η εφαρμογή των προτύπων που καταρτίζονται δυνάμει του πρωτοκόλλου αυτού δεν συνεπάγεται μείωση των συγκεντρώσεων των ρύπων κάτω του βασικού επιπέδου.

1.2.4. Ορισμοί της υψηλής, της καλής και της μέτριας οικολογικής κατάστασης παράκτιων υδάτων

Βιολογικά ποιοτικά στοιχεία

Στοιχείο	Υψηλή κατάσταση	Καλή κατάσταση	Μέτρια κατάσταση
Φυτοπλαγκτόν	<p>Η σύνθεση και η αφθονία των ταξινομικών κατηγοριών του φυτοπλαγκτού αντιστοιχούν προς τις μη διαταραγμένες συνθήκες.</p> <p>Η μέση βιομάζα φυτοπλαγκτού αντιστοιχεί προς τις τυποχαρακτηριστικές φυσικοχημικές συνθήκες και δεν αλλοιώνει σημαντικά τις τυποχαρακτηριστικές συνθήκες διαφάνειας.</p> <p>Οι εξανθήσεις πλαγκτού εμφανίζονται με συχνότητα και ένταση που αντιστοιχεί προς τις τυποχαρακτηριστικές φυσικοχημικές συνθήκες.</p>	<p>Η σύνθεση και η αφθονία των ταξινομικών κατηγοριών του φυτοπλαγκτού παρουσιάζουν ελαφρές ενδείξεις διατάραξης.</p> <p>Παρατηρούνται ελαφρές αλλαγές της βιομάζας σε σχέση με τις τυποχαρακτηριστικές συνθήκες. Οι αλλαγές αυτές δεν υποδηλώνουν ταχύτερη αύξηση φυκών η οποία οδηγεί σε ανεπιθύμητη διατάραξη της ισορροπίας των οργανισμών που υπάρχουν στο υδατικό σύστημα ή της ποιότητας του νερού.</p> <p>Ενδέχεται να εμφανίζεται ελαφρά αύξηση της συχνότητας και της έντασης των τυποχαρακτηριστικών εξανθήσεων πλαγκτού.</p>	<p>Η σύνθεση και η αφθονία των ταξινομικών κατηγοριών του φυτοπλαγκτού παρουσιάζουν ενδείξεις μέτριας διατάραξης.</p> <p>Η βιομάζα των φυκών κείται ουσιαστικά εκτός των ορίων που χαρακτηρίζουν τις τυποχαρακτηριστικές συνθήκες και επηρεάζει άλλα βιολογικά ποιοτικά στοιχεία.</p> <p>Ενδέχεται να εμφανίζεται μέτρια αύξηση της συχνότητας και της έντασης των εξανθήσεων πλαγκτού. Κατά τους θερινούς μήνες, ενδέχεται να παρατηρείται μόνιμη εξάνθηση.</p>
Μακροφύκη και αγγειόσπερμα	<p>Παρουσία όλων των ταξινομικών κατηγοριών μακροφυκών και αγγειοσπέρμων που είναι ευαίσθητες στη διατάραξη και χαρακτηρίζουν τις μη διαταραγμένες συνθήκες.</p> <p>Τα επίπεδα μακροφυκικής κάλυψης και αφθονίας αγγειοσπέρμων αντιστοιχούν προς τις μη διαταραγμένες συνθήκες.</p>	<p>Παρουσία των περισσότερων ταξινομικών κατηγοριών μακροφυκών και αγγειοσπέρμων που είναι ευαίσθητες στη διατάραξη και χαρακτηρίζουν τις μη διαταραγμένες συνθήκες.</p> <p>Τα επίπεδα μακροφυκικής κάλυψης και αφθονίας αγγειοσπέρμων παρουσιάζουν ελαφρές ενδείξεις διατάραξης.</p>	<p>Απουσία μέτριου αριθμού ταξινομικών κατηγοριών μακροφυκών και αγγειοσπέρμων που είναι ευαίσθητες στη διατάραξη και χαρακτηρίζουν τις μη διαταραγμένες συνθήκες.</p> <p>Τα επίπεδα μακροφυκικής κάλυψης και αφθονίας αγγειοσπέρμων είναι μετρίως διαταραγμένα και ενδέχεται να οδηγούν σε ανεπιθύμητη διατάραξη της ισορροπίας των οργανισμών που απαντούν στο υδατικό σύστημα.</p>
Πανίδα βενθικών ασπονδύλων	<p>Το επίπεδο ποικιλότητας και αφθονίας των ταξινομικών κατηγοριών ασπονδύλων κείται εντός των ορίων που χαρακτηρίζουν φυσιολογικά τις μη διαταραγμένες συνθήκες.</p> <p>Παρουσία όλων των ταξινομικών κατηγοριών που είναι ευαίσθητες στη διατάραξη και που χαρακτηρίζουν τις μη διαταραγμένες συνθήκες.</p>	<p>Το επίπεδο ποικιλότητας και αφθονίας των ταξινομικών κατηγοριών ασπονδύλων κείται ελαφρώς εκτός των ορίων που χαρακτηρίζουν τις τυποχαρακτηριστικές συνθήκες.</p> <p>Παρουσία των περισσότερων ευαίσθητων ταξινομικών κατηγοριών των τυποχαρακτηριστικών κοινοτήτων.</p>	<p>Το επίπεδο ποικιλίας και αφθονίας των ταξινομικών κατηγοριών ασπονδύλων κείται μετρίως εκτός των ορίων που χαρακτηρίζουν τις τυποχαρακτηριστικές συνθήκες.</p> <p>Παρουσία ταξινομικών κατηγοριών που συνιστούν δείκτες ρύπανσης.</p> <p>Απουσία πολλών ευαίσθητων ταξινομικών κατηγοριών των τυποχαρακτηριστικών κοινοτήτων.</p>

Υδρομορφολογικά ποιοτικά στοιχεία

Στοιχείο	Υψηλή κατάσταση	Καλή κατάσταση	Μέτρια κατάσταση
Παλιρροιακό καθεστώς	Το καθεστώς ρεύματος του γλυκού νερού και η κατεύθυνση και η ταχύτητα των δεσποζόντων ρευμάτων αντιστοιχούν πλήρως ή σχεδόν πλήρως προς τις μη διαταραγμένες συνθήκες.	Συνθήκες που αντιστοιχούν στην επίτευξη των παραπάνω οριζόμενων τιμών για τα βιολογικά ποιοτικά στοιχεία.	Συνθήκες που αντιστοιχούν στην επίτευξη των παραπάνω οριζόμενων τιμών για τα βιολογικά ποιοτικά στοιχεία.
Μορφολογικές συνθήκες	Η διακύμανση του βιάου, η δομή και το υπόστρωμα του πυθμένα της ακτής, και η δομή και οι συνθήκες των διαπαλιρροιακών ζωνών αντιστοιχούν πλήρως ή σχεδόν πλήρως προς τις μη διαταραγμένες συνθήκες.	Συνθήκες που αντιστοιχούν στην επίτευξη των παραπάνω οριζόμενων τιμών για τα βιολογικά ποιοτικά στοιχεία.	Συνθήκες που αντιστοιχούν στην επίτευξη των παραπάνω οριζόμενων τιμών για τα βιολογικά ποιοτικά στοιχεία.

Φυσικοχημικά ποιοτικά στοιχεία ⁽¹⁾

Στοιχείο	Υψηλή κατάσταση	Καλή κατάσταση	Μέτρια κατάσταση
Γενικές συνθήκες	<p>Τα φυσικοχημικά στοιχεία αντιστοιχούν πλήρως ή σχεδόν πλήρως προς τις μη διαταραγμένες συνθήκες.</p> <p>Οι συγκεντρώσεις θρεπτικών ουσιών παραμένουν εντός των ορίων που συνήθως χαρακτηρίζουν τις μη διαταραγμένες συνθήκες.</p> <p>Η θερμοκρασία, το ισοζύγιο οξυγόνου και η διαφάνεια δεν παρουσιάζουν ενδείξεις ανθρωπογενούς διατάραξης και παραμένουν εντός των ορίων που συνήθως χαρακτηρίζουν τις μη διαταραγμένες συνθήκες.</p>	<p>Η θερμοκρασία, οι συνθήκες οξυγόνωσης και η διαφάνεια δεν φθάνουν επίπεδα εκτός των ορίων που καθορίζονται για να εξασφαλίζεται η λειτουργία του οικοσυστήματος και η επίτευξη των τιμών που ορίζονται ανωτέρω για τα βιολογικά ποιοτικά στοιχεία.</p> <p>Οι συγκεντρώσεις θρεπτικών ουσιών δεν υπερβαίνουν τα όρια που καθορίζονται για να εξασφαλίζεται η λειτουργία του οικοσυστήματος και η επίτευξη των τιμών που ορίζονται ανωτέρω για τα βιολογικά ποιοτικά στοιχεία.</p>	Συνθήκες που αντιστοιχούν στην επίτευξη των παραπάνω οριζόμενων τιμών για τα βιολογικά ποιοτικά στοιχεία.
Συγκεκριμένοι συνθετικοί ρύποι	Συγκεντρώσεις σχεδόν μηδενικές και οπωσδήποτε κάτω των ορίων ανίχνευσης των πλέον προηγμένων αναλυτικών μεθόδων γενικής χρήσης.	Οι συγκεντρώσεις δεν υπερβαίνουν τα πρότυπα που καθορίζονται με τη διαδικασία του σημείου 1.2.6, με την επιφύλαξη των οδηγιών 91/414/ΕΚ και 98/8/ΕΚ (<ππ).	Συνθήκες που αντιστοιχούν στην επίτευξη των παραπάνω οριζόμενων τιμών για τα βιολογικά ποιοτικά στοιχεία.
Συγκεκριμένοι μη συνθετικοί ρύποι	Συγκεντρώσεις εντός των ορίων που συνήθως χαρακτηρίζουν τις μη διαταραγμένες συνθήκες (βασικά επίπεδα = βε).	Οι συγκεντρώσεις δεν υπερβαίνουν τα πρότυπα που καθορίζονται με τη διαδικασία του σημείου 1.2.6 ⁽²⁾ , με την επιφύλαξη των οδηγιών 91/414/ΕΚ και 98/8/ΕΚ (<ππ).	Συνθήκες που αντιστοιχούν στην επίτευξη των παραπάνω οριζόμενων τιμών για τα βιολογικά ποιοτικά στοιχεία.

⁽¹⁾ Συντομογραφίες: βε = βασικό επίπεδο, ππ = ποιοτικό περιβαλλοντικό πρότυπο.

⁽²⁾ Η εφαρμογή των προτύπων που καταρτίζονται δυνάμει του πρωτοκόλλου αυτού δεν συνεπάγεται μείωση των συγκεντρώσεων των ρύπων κάτω του βασικού επιπέδου.

1.2.5. Ορισμοί του μέγιστου, του καλού και του μέτριου οικολογικού δυναμικού των ιδιαίτερα τροποποιημένων ή τεχνητών υδατικών συστημάτων

Στοιχείο	Μέγιστο οικολογικό δυναμικό	Καλό οικολογικό δυναμικό	Μέτριο οικολογικό δυναμικό
Βιολογικά ποιοτικά στοιχεία	Οι τιμές των σχετικών βιολογικών ποιοτικών στοιχείων αντικατοπτρίζουν, στο μέτρο του δυνατού, τις τιμές που χαρακτηρίζουν το πλέον συγκρίσιμο τύπο συστήματος επιφανειακών υδάτων, λαμβανομένων υπόψη των φυσικών συνθηκών που απορρέουν από τα τεχνητά ή ιδιαίτερα τροποποιημένα χαρακτηριστικά του υδατικού συστήματος.	Ελαφρές αλλαγές των τιμών των σχετικών βιολογικών ποιοτικών στοιχείων σε σχέση με τις τιμές που απαντούν στο μέγιστο οικολογικό δυναμικό.	Μέτριες αλλαγές των τιμών των σχετικών βιολογικών ποιοτικών στοιχείων σε σχέση με τις τιμές που απαντούν στο μέγιστο οικολογικό δυναμικό. Οι τιμές αυτές εμφανίζουν στρέβλωση σημαντικά μεγαλύτερη από εκείνη που απαντά στην καλή ποιότητα.
Υδρομορφολογικά στοιχεία	Οι υδρομορφολογικές συνθήκες αντιστοιχούν στην ύπαρξη, στο σύστημα επιφανειακών υδάτων, μόνον των επιπτώσεων που οφείλονται στα τεχνητά ή ιδιαίτερα τροποποιημένα χαρακτηριστικά του υδατικού συστήματος μετά τη λήψη όλων των πρακτικώς εφικτών μετριαστικών μέτρων, έτσι ώστε να διασφαλίζεται η καλύτερη προσέγγιση στην οικολογική συνέχεια, ιδιαίτερα σε ό,τι αφορά το σεβασμό της μετανάστευσης της πανίδας και των κατάλληλων εδαφών αναπαραγωγής και ανάπτυξης.	Συνθήκες που αντιστοιχούν στην επίτευξη των παραπάνω οριζόμενων τιμών για τα βιολογικά ποιοτικά στοιχεία.	Συνθήκες που αντιστοιχούν στην επίτευξη των παραπάνω οριζόμενων τιμών για τα βιολογικά ποιοτικά στοιχεία.
Φυσικοχημικά στοιχεία			
Γενικές συνθήκες	Τα φυσικοχημικά στοιχεία αντιστοιχούν πλήρως ή σχεδόν πλήρως προς τις μη διαταραγμένες συνθήκες που χαρακτηρίζουν τον τύπο συστήματος επιφανειακών υδάτων που είναι ο πλέον συγκρίσιμος προς το συγκεκριμένο τεχνητό ή ιδιαίτερα τροποποιημένο σύστημα. Οι συγκεντρώσεις θρεπτικών ουσιών παραμένουν εντός των ορίων που συνήθως χαρακτηρίζουν τις μη διαταραγμένες αυτές συνθήκες. Τα επίπεδα θερμοκρασίας, ισοζυγίου οξυγόνου και pH αντιστοιχούν προς εκείνα που απαντούν στους πλέον συγκρίσιμους τύπους συστημάτων επιφανειακών υδάτων υπό μη διαταραγμένες συνθήκες.	Οι τιμές των φυσικοχημικών στοιχείων παραμένουν εντός των ορίων που καθορίζονται για να εξασφαλίζεται η λειτουργία του οικοσυστήματος και η επίτευξη των τιμών που ορίζονται ανωτέρω για τα βιολογικά ποιοτικά στοιχεία. Η θερμοκρασία και το pH δεν φθάνουν σε επίπεδα εκτός των ορίων που καθορίζονται για να εξασφαλίζεται η λειτουργία του οικοσυστήματος και η επίτευξη των τιμών που ορίζονται ανωτέρω για τα βιολογικά ποιοτικά στοιχεία. Οι συγκεντρώσεις θρεπτικών ουσιών δεν υπερβαίνουν τα επίπεδα που καθορίζονται για να εξασφαλίζεται η λειτουργία του οικοσυστήματος και η επίτευξη των τιμών που ορίζονται ανωτέρω για τα βιολογικά ποιοτικά στοιχεία.	Συνθήκες που αντιστοιχούν στην επίτευξη των παραπάνω οριζόμενων τιμών για τα βιολογικά ποιοτικά στοιχεία.

Στοιχείο	Μέγιστο οικολογικό δυναμικό	Καλό οικολογικό δυναμικό	Μέτριο οικολογικό δυναμικό
Συγκεκριμένοι συνθετικοί ρύποι	Συγκεντρώσεις σχεδόν μηδενικές και οπωσδήποτε κάτω των ορίων ανίχνευσης των πλέον προηγμένων αναλυτικών μεθόδων γενικής χρήσης.	Οι συγκεντρώσεις δεν υπερβαίνουν τα πρότυπα που καθορίζονται με τη διαδικασία του σημείου 1.2.6, με την επιφύλαξη των οδηγιών 91/414/ΕΚ και 98/8/ΕΚ (< πππ).	Συνθήκες που αντιστοιχούν στην επίτευξη των παραπάνω οριζόμενων τιμών για τα βιολογικά ποιοτικά στοιχεία.
Συγκεκριμένοι μη συνθετικοί ρύποι	Συγκεντρώσεις εντός των ορίων που συνήθως χαρακτηρίζουν τις μη διαταραγμένες συνθήκες του τύπου συστήματος επιφανειακών υδάτων ο οποίος είναι ο πλέον συγκρίσιμος με το συγκεκριμένο τεχνητό ή ιδιαίτερα τροποποιημένο σύστημα (βασικά επίπεδα = βε).	Οι συγκεντρώσεις δεν υπερβαίνουν τα πρότυπα που καθορίζονται με τη διαδικασία του σημείου 1.2.6 ⁽¹⁾ , με την επιφύλαξη των οδηγιών 91/414/ΕΚ και 98/8/ΕΚ (< πππ).	Συνθήκες που αντιστοιχούν στην επίτευξη των παραπάνω οριζόμενων τιμών για τα βιολογικά ποιοτικά στοιχεία.

⁽¹⁾ Η εφαρμογή των προτύπων που καταρτίζονται δυνάμει του πρωτοκόλλου αυτού δεν συνεπάγεται μείωση των συγκεντρώσεων των ρύπων κάτω του βασικού επιπέδου.

1.2.6. Διαδικασία που πρέπει να ακολουθούν τα κράτη μέλη για τη θέσπιση προτύπων χημικής ποιότητας

Κατά την κατάρτιση ποιοτικών περιβαλλοντικών προτύπων για τους ρύπους που καταγράφονται στα σημεία 1-9 του παραρτήματος VIII για την προστασία των υδρόβιων ζώντων οργανισμών, τα κράτη μέλη θα ενεργούν σύμφωνα με τις ακόλουθες διατάξεις. Μπορούν να οριστούν πρότυπα για τα ύδατα, τα ιζήματα ή τους ζώντες οργανισμούς.

Στο μέτρο του δυνατού, πρέπει να συγκεντρώνονται δεδομένα τόσο οξείας όσο και χρόνιας τοξικότητας για τις ακόλουθες ταξινομηκές κατηγορίες, που αφορούν το σχετικό υδατικό σύστημα, καθώς και για κάθε άλλη ταξινομηκή κατηγορία για την οποία υπάρχουν δεδομένα. Το «βασικό σύνολο» ταξινομηκών κατηγοριών είναι:

- φύκη ή/και μακρόφυτα,
- δαρκηνία, ή αντιπροσωπευτικοί οργανισμοί αλμυρών νερών,
- ψάρια.

Θέσπιση ποιοτικού περιβαλλοντικού προτύπου

Η ακόλουθη διαδικασία εφαρμόζεται για τη θέσπιση ανώτατης ετήσιας μέσης συγκέντρωσης:

- i) τα κράτη μέλη ορίζουν για κάθε περίπτωση κατάλληλους συντελεστές ασφαλείας σύμφωνα με τη φύση και την ποιότητα των διαθέσιμων δεδομένων και σύμφωνα με τις οδηγίες που δίνονται στο σημείο 3.3.1 του μέρους II του «Εγγράφου τεχνικών οδηγιών προς υποστήριξη της οδηγίας 93/67/ΕΟΚ της Επιτροπής για την εκτίμηση των κινδύνων από νέες κοινοποιούμενες ουσίες και του κανονισμού (ΕΚ) αριθ. 1488/94 της Επιτροπής για την εκτίμηση των κινδύνων από υφιστάμενες ουσίες», καθώς και σύμφωνα με τους συντελεστές ασφαλείας του ακόλουθου πίνακα:

	Συντελεστής ασφαλείας
Τουλάχιστον μία οξεία L(E)C ₅₀ για καθένα από τα τροφικά επίπεδα του βασικού συνόλου	1 000
Μία χρόνια NOEC (είτε ψάρια είτε δαρκηνία ή αντιπροσωπευτικός οργανισμός αλμυρών νερών)	100
Δύο χρόνιες NOEC για είδη που αντιπροσωπεύουν δύο τροφικά επίπεδα (ψάρια ή/και δαρκηνία ή αντιπροσωπευτικός οργανισμός αλμυρών νερών ή/και φύκη)	50
Χρόνιες NOEC από τρία τουλάχιστον είδη (συνήθως ψάρια, δαρκηνία ή αντιπροσωπευτικός οργανισμός αλμυρών νερών και φύκη) που αντιπροσωπεύουν τρία τροφικά επίπεδα	10
Λοιπές περιπτώσεις, στις οποίες συμπεριλαμβάνονται επιτόπιως συλλεγόμενα δεδομένα ή μοντέλα οικοσυστημάτων, που επιτρέπουν τον υπολογισμό και την εφαρμογή ακριβέστερων συντελεστών ασφαλείας	Αξιολόγηση κατά περίπτωση

- ii) εάν υπάρχουν δεδομένα υπολειμματικής δράσης και βιοσυσσώρευσης, τα δεδομένα αυτά λαμβάνονται υπόψη κατά τον υπολογισμό της τελικής τιμής του ποιοτικού περιβαλλοντικού προτύπου·
- iii) το κατ' αυτόν τον τρόπο υπολογιζόμενο πρότυπο πρέπει να αντιπαράβalletαι προς τις τυχόν ενδείξεις από επιτόπιου μελέτες. Εάν διαπιστώνονται αναντιστοιχίες, ο υπολογισμός επανεξετάζεται προκειμένου να υπολογιστεί ένας ακριβέστερος συντελεστής ασφαλείας·
- iv) το υπολογιζόμενο πρότυπο υποβάλλεται σε αξιολόγηση από ομάδες ειδικών («peer review») και σε δημόσια διαβούλευση, προκειμένου, μεταξύ άλλων, να υπολογιστεί ένας ακριβέστερος συντελεστής ασφαλείας.

1.3. Παρακολούθηση της οικολογικής και χημικής κατάστασης των επιφανειακών υδάτων

Το δίκτυο παρακολούθησης των επιφανειακών υδάτων καθορίζεται σύμφωνα με τις απαιτήσεις του άρθρου 8. Το δίκτυο παρακολούθησης σχεδιάζεται έτσι ώστε να παρέχει μια συνεκτική και συνολική εσοπτεία της οικολογικής και χημικής κατάστασης σε κάθε λεκάνη απορροής ποταμού και επιτρέπει την ταξινόμηση των υδατικών συστημάτων σε πέντε κατηγορίες που αντιστοιχούν στους κανονιστικούς ορισμούς του σημείου 1.2. Τα κράτη μέλη παρέχουν έναν ή περισσότερους χάρτες, στους οποίους φαίνεται το δίκτυο παρακολούθησης των επιφανειακών υδάτων στο σχέδιο διαχείρισης λεκάνης απορροής ποταμού.

Με βάση το χαρακτηρισμό και την εκτίμηση των επιπτώσεων που διενεργούνται σύμφωνα με το άρθρο 5 και το παράρτημα II, τα κράτη μέλη, για κάθε περίοδο εφαρμογής ενός σχεδίου διαχείρισης λεκάνης απορροής ποταμού, καταρτίζουν ένα πρόγραμμα εποπτικής παρακολούθησης και ένα πρόγραμμα επιχειρησιακής παρακολούθησης. Μπορεί επίσης να χρειαστεί σε ορισμένες περιπτώσεις τα κράτη μέλη να καταρτίσουν και προγράμματα διερευνητικής παρακολούθησης.

Τα κράτη μέλη παρακολουθούν τις παραμέτρους που είναι ενδεικτικές της κατάστασης κάθε σχετικού ποιοτικού στοιχείου. Κατά την επιλογή παραμέτρων για στοιχία βιολογικής ποιότητας, τα κράτη μέλη εντοπίζουν το κατάλληλο ταξινομικό επίπεδο που απαιτείται για να επιτευχθεί η δέουσα πιστότητα και ακρίβεια στην ταξινόμηση των ποιοτικών στοιχείων. Στο σχέδιο παρέχονται εκτιμήσεις για το βαθμό πιστότητας και ακρίβειας των παρεχόμενων από τα προγράμματα παρακολούθησης αποτελεσμάτων.

1.3.1. Σχεδιασμός της εποπτικής παρακολούθησης

Στόχος

Τα κράτη μέλη καταρτίζουν προγράμματα εποπτικής παρακολούθησης προκειμένου να παρέχουν πληροφορίες για:

- τη συμπλήρωση και την επικύρωση της διαδικασίας εκτίμησης των επιπτώσεων, που αναπτύσσεται λεπτομερώς στο παράρτημα II,
- τον αποτελεσματικό και ουσιαστικό σχεδιασμό μελλοντικών προγραμμάτων παρακολούθησης,
- την εκτίμηση μακροπρόθεσμων μεταβολών των φυσικών συνθηκών και
- την εκτίμηση μακροπρόθεσμων μεταβολών που προκύπτουν από διαδεδομένες ανθρώπινες δραστηριότητες.

Τα αποτελέσματα της παρακολούθησης αυτής εξετάζονται και χρησιμοποιούνται, σε συνδυασμό με τη διαδικασία εκτίμησης των επιπτώσεων που περιγράφεται στο παράρτημα II, για τον καθορισμό των απαιτήσεων για τα προγράμματα παρακολούθησης στο τρέχον και τα επόμενα σχέδια διαχείρισης λεκάνης απορροής ποταμού.

Επιλογή σημείων παρακολούθησης

Η εποπτική παρακολούθηση διενεργείται σε επαρκή συστήματα επιφανειακών υδάτων έτσι ώστε να παρέχει εκτίμηση της συνολικής κατάστασης των επιφανειακών υδάτων σε κάθε υδρολογική λεκάνη ή υδρολογικές υπολεκάνες εντός της περιοχής λεκάνης απορροής ποταμού. Κατά την επιλογή των συστημάτων αυτών, τα κράτη μέλη μεριμνούν ώστε, όπου αυτό ενδείκνυται, η παρακολούθηση να γίνεται σε σημεία όπου:

- υπάρχει σημαντική ροή ύδατος εντός της περιοχής λεκάνης απορροής ποταμού στο σύνολό της, συμπεριλαμβανομένων των σημείων μεγάλων ποταμών όπου η έκταση της υδρολογικής λεκάνης είναι μεγαλύτερη από 2 500 km²,
- υπάρχει σημαντικός όγκος ύδατος εντός της περιοχής λεκάνης απορροής ποταμού, συμπεριλαμβανομένων των μεγάλων λιμνών και ταμιευτήρων,
- υπάρχουν σημαντικά υδατικά συστήματα, τα οποία διασχίζουν τα σύνορα κράτους μέλους,
- υπάρχουν τόποι προσδιοριζόμενοι σύμφωνα με την απόφαση 77/795/ΕΟΚ για την ανταλλαγή πληροφοριών και
- υπάρχουν άλλοι τέτοιοι τόποι που είναι απαραίτητοι προκειμένου να εκτιμηθεί το φορτίο των ρύπων, το οποίο μεταφέρεται διά μέσου των συνόρων κράτους μέλους, καθώς και στο θαλάσσιο περιβάλλον.

Επιλογή των ποιοτικών στοιχείων

Η εποπτική παρακολούθηση διενεργείται σε κάθε τόπο παρακολούθησης για μια περίοδο ενός έτους στη διάρκεια της περιόδου που καλύπτεται από ένα σχέδιο διαχείρισης λεκάνης απορροής ποταμού όσον αφορά:

- παραμέτρους ενδεικτικές για όλα τα βιολογικά ποιοτικά στοιχεία,
- παραμέτρους ενδεικτικές για όλα τα υδρομορφολογικά ποιοτικά στοιχεία,
- παραμέτρους ενδεικτικές για όλα τα στοιχεία γενικής φυσικοχημικής ποιότητας,
- ρύπους του καταλόγου προτεραιότητας που απορρίπτονται στη λεκάνη ή την υπολεκάνη απορροής ποταμού και
- άλλους ρύπους που απορρίπτονται σε σημαντικές ποσότητες στη λεκάνη ή την υπολεκάνη απορροής ποταμού,

εκτός εάν, κατά την προηγούμενη περίοδο εποπτικής παρακολούθησης, διαπιστώθηκε ότι το συγκεκριμένο σύστημα έφθασε σε καλή κατάσταση και δεν υπάρχουν ενδείξεις, από την επισκόπηση των επιπτώσεων των ανθρώπινων δραστηριοτήτων η οποία διεξάγεται δυνάμει του παραρτήματος II, ότι έχουν μεταβληθεί οι επιπτώσεις στο σύστημα. Στις περιπτώσεις αυτές, η εποπτική παρακολούθηση διενεργείται μία φορά για κάθε τρία σχέδια διαχείρισης λεκάνης απορροής ποταμού.

1.3.2. Σχεδιασμός της επιχειρησιακής παρακολούθησης

Πραγματοποιείται επιχειρησιακή παρακολούθηση προκειμένου:

- να προσδιοριστεί η κατάσταση εκείνων των συστημάτων που έχουν χαρακτηριστεί ότι κινδυνεύουν να μην επιτύχουν τους περιβαλλοντικούς τους στόχους και
- να αξιολογηθούν οποιεσδήποτε μεταβολές στην κατάσταση των συστημάτων αυτών που προκύπτουν από τα προγράμματα μέτρων.

Το πρόγραμμα μπορεί να τροποποιηθεί κατά την περίοδο του σχεδίου διαχείρισης λεκάνης απορροής ποταμού με βάση τις πληροφορίες που συγκεντρώνονται σύμφωνα με τις απαιτήσεις του παραρτήματος II ή του παρόντος παραρτήματος, ιδίως προκειμένου να μειωθεί η συχνότητα στις περιπτώσεις όπου οι επιπτώσεις αποδεικνύονται ασήμαντες ή απομακρύνεται η σχετική πίεση.

Επιλογή των τρόπων παρακολούθησης

Επιχειρησιακή παρακολούθηση διενεργείται σε όλα τα υδατικά συστήματα τα οποία, με βάση είτε την εκτίμηση των επιπτώσεων που πραγματοποιείται σύμφωνα με το παράρτημα II, είτε την εποπτική παρακολούθηση, χαρακτηρίζονται ότι κινδυνεύουν να μην επιτύχουν τους περιβαλλοντικούς τους στόχους, σύμφωνα με το άρθρο 4, και σε όλα τα υδατικά συστήματα, στα οποία απορρίπτονται ουσίες του καταλόγου προτεραιότητας. Τα σημεία παρακολούθησης επιλέγονται για τις ουσίες του καταλόγου προτεραιότητας όπως ορίζεται στη νομοθεσία που θεσπίζει τα σχετικά ποιοτικά περιβαλλοντικά πρότυπα. Σε όλες τις άλλες περιπτώσεις, συμπεριλαμβανόμενων των ουσιών του καταλόγου προτεραιότητας για τις οποίες δεν παρέχονται ειδικές οδηγίες στην εν λόγω νομοθεσία, τα σημεία παρακολούθησης επιλέγονται ως εξής:

- για συστήματα που κινδυνεύουν από σημαντικές πιέσεις σημειακής πηγής, επαρκή σημεία παρακολούθησης μέσα σε κάθε σύστημα, έτσι ώστε να εκτιμάται το μέγεθος και οι επιπτώσεις των πιέσεων σημειακής πηγής. Στις περιπτώσεις όπου ένα σύστημα υπόκειται σε πιέσεις περισσότερων σημειακών πηγών, τα σημεία παρακολούθησης μπορούν να επιλέγονται έτσι ώστε να εκτιμάται το μέγεθος και οι επιπτώσεις αυτών των πιέσεων στο σύνολό τους,
- για συστήματα που κινδυνεύουν από σημαντικές πιέσεις διάχυτης πηγής, επαρκή σημεία παρακολούθησης από μια επιλογή των συστημάτων αυτών, έτσι ώστε να εκτιμάται το μέγεθος και οι επιπτώσεις των πιέσεων διάχυτης πηγής. Η επιλογή των συστημάτων γίνεται έτσι ώστε να είναι αντιπροσωπευτικά των σχετικών κινδύνων από την εμφάνιση πιέσεων διάχυτης πηγής, καθώς και των σχετικών κινδύνων από την αποτυχία να επιτευχθεί καλή κατάσταση των επιφανειακών υδάτων,
- για συστήματα που κινδυνεύουν από σημαντική υδρομορφολογική πίεση, επαρκή σημεία παρακολούθησης από μια επιλογή των συστημάτων αυτών, έτσι ώστε να εκτιμάται το μέγεθος και οι επιπτώσεις των υδρομορφολογικών πιέσεων. Η επιλογή των συστημάτων θα είναι ενδεικτική των συνολικών επιπτώσεων της υδρομορφολογικής πίεσης στην οποία υπόκειται όλα τα συστήματα.

Επιλογή των ποιοτικών στοιχείων

Προκειμένου να εκτιμάται το μέγεθος της πίεσης στην οποία υπόκεινται συστήματα επιφανειακών υδάτων, τα κράτη μέλη παρακολουθούν τα ποιοτικά στοιχεία που είναι ενδεικτικά των πιέσεων στις οποίες υπόκεινται το ένα ή τα περισσότερα συστήματα. Προκειμένου να εκτιμηθούν οι επιπτώσεις των πιέσεων αυτών, τα κράτη μέλη παρακολουθούν κατά περίπτωση:

- παραμέτρους ενδεικτικές του ενός ή περισσότερων ποιοτικών βιολογικών στοιχείων, που είναι ιδιαίτερα ευαίσθητα στις πιέσεις στις οποίες υπόκεινται τα υδατικά συστήματα,
- όλες τις ουσίες προτεραιότητας που απορρίπτονται, καθώς και άλλους ρύπους που απορρίπτονται σε σημαντικές ποσότητες,
- παραμέτρους ενδεικτικές του ποιοτικού υδρομορφολογικού στοιχείου που είναι ιδιαίτερα ευαίσθητο στην εντοπιζόμενη πίεση.

1.3.3. Σχεδιασμός της διερευνητικής παρακολούθησης*Στόχος*

Διερευνητική παρακολούθηση διενεργείται:

- όταν είναι άγνωστη η αιτία των υπερβάσεων,
- όταν η εποπτική παρακολούθηση δείχνει ότι είναι απίθανο να επιτευχθούν οι στόχοι που ορίζονται στο άρθρο 4 για ένα υδατικό σύστημα και όταν δεν έχει εφαρμοστεί ακόμα η επιχειρησιακή παρακολούθηση, έτσι ώστε να εξακριβωθούν οι αιτίες για τις οποίες ένα ή περισσότερα υδατικά συστήματα δεν μπορούν να επιτύχουν τους περιβαλλοντικούς στόχους ή
- προκειμένου να εξακριβωθεί το μέγεθος και οι επιπτώσεις ρύπανσης οφειλόμενης σε ατύχημα,

και γνωστοποιείται η θέσπιση προγράμματος μέτρων για την επίτευξη των περιβαλλοντικών στόχων, καθώς και ειδικών μέτρων που είναι απαραίτητα για την καταπολέμηση των επιπτώσεων της οφειλόμενης σε ατύχημα ρύπανσης.

1.3.4. Συχνότητα της παρακολούθησης

Για την περίοδο της εποπτικής παρακολούθησης, πρέπει να εφαρμόζονται οι ακόλουθες συχνότητες για παραμέτρους παρακολούθησης ενδεικτικές των ποιοτικών φυσικοχημικών στοιχείων, εκτός εάν δικαιολογούνται μεγαλύτερα χρονικά διαστήματα με βάση τις τεχνικές γνώσεις και την κρίση των εμπειρογνομόνων. Όσον αφορά τα ποιοτικά βιολογικά ή υδρομορφολογικά στοιχεία, διενεργείται μία τουλάχιστον παρακολούθηση στη διάρκεια της περιόδου εποπτικής παρακολούθησης.

Για την επιχειρησιακή παρακολούθηση: η συχνότητα της παρακολούθησης που απαιτείται για κάποια παράμετρο καθορίζεται από τα κράτη μέλη έτσι ώστε να παρέχει επαρκή δεδομένα για μίαν αξιόπιστη αξιολόγηση της κατάστασης του σχετικού ποιοτικού στοιχείου. Σε γενικές γραμμές, πρέπει να πραγματοποιείται παρακολούθηση κατά διαστήματα που δεν υπερβαίνουν τα ακόλουθα χρονικά όρια, εκτός εάν δικαιολογούνται μεγαλύτερα χρονικά διαστήματα με βάση τις τεχνικές γνώσεις και την κρίση των εμπειρογνομόνων.

Οι συχνότητες επιλέγονται έτσι ώστε να επιτυγχάνεται ένα αποδεκτό επίπεδο πιστότητας και ακρίβειας. Οι εκτιμήσεις για την πιστότητα και την ακρίβεια επιτυγχάνονται από το χρησιμοποιούμενο σύστημα παρακολούθησης αναφέρονται στο σχέδιο διαχείρισης λεκάνης απορροής ποταμού.

Στις επιλεγόμενες συχνότητες, λαμβάνεται υπόψη η διακύμανση των παραμέτρων λόγω φυσικών αλλά και ανθρωπογενών συνθηκών. Η χρονική στιγμή που διενεργείται η παρακολούθηση επιλέγεται έτσι ώστε να ελαχιστοποιούνται οι επιπτώσεις των εποχικών διακυμάνσεων στα αποτελέσματα, και έτσι να εξασφαλίζεται ότι τα αποτελέσματα αντικατοπτρίζουν μεταβολές στο υδατικό σύστημα που προέρχονται από μεταβολές οφειλόμενες σε ανθρωπογενή πίεση. Για

την επίτευξη του στόχου αυτού, διενεργείται, όπου αυτό είναι απαραίτητο, πρόσθετη παρακολούθηση σε διάφορες εποχές του ίδιου έτους.

Ποιοτικό στοιχείο	Ποταμοί	Λίμνες	Μεταβατικά	Παράκτια
Βιολογικό				
Φυτοπλαγκτόν	6 μήνες	6 μήνες	6 μήνες	6 μήνες
Λοιπή υδατική χλωρίδα	3 έτη	3 έτη	3 έτη	3 έτη
Μακροασπόνδυλα	3 έτη	3 έτη	3 έτη	3 έτη
Ψάρια	3 έτη	3 έτη	3 έτη	
Υδρομορφολογικό				
Συνέχεια	6 έτη			
Υδρολογία	Συνεχής	1 μήνας		
Μορφολογία	6 έτη	6 έτη	6 έτη	6 έτη
Φυσικοχημικό				
Θερμικές συνθήκες	3 μήνες	3 μήνες	3 μήνες	3 μήνες
Οξυγόνωση	3 μήνες	3 μήνες	3 μήνες	3 μήνες
Αλατότητα	3 μήνες	3 μήνες	3 μήνες	
Θρεπτικές ουσίες	3 μήνες	3 μήνες	3 μήνες	3 μήνες
Κατάσταση οξίνισης	3 μήνες	3 μήνες		
Λοιποί ρύποι	3 μήνες	3 μήνες	3 μήνες	3 μήνες
Ουσίες προτεραιότητας	1 μήνας	1 μήνας	1 μήνας	1 μήνας

1.3.5. Πρόσθετες απαιτήσεις για την παρακολούθηση προστατευόμενων περιοχών

Τα απαιτούμενα ως ανωτέρω προγράμματα παρακολούθησης συμπληρώνονται έτσι ώστε να καλύπτουν τις ακόλουθες απαιτήσεις:

Σημεία υδροληψίας πόσιμου ύδατος

Τα συστήματα επιφανειακών υδάτων που έχουν εντοπιστεί σύμφωνα με το άρθρο 7 (υδροληψία πόσιμου ύδατος) και τα οποία παρέχουν άνω των 100 m³ ημερησίως κατά μέσο όρο ορίζονται ως τόποι παρακολούθησης και υπόκεινται στην εν λόγω πρόσθετη παρακολούθηση, όπως ενδεχομένως απαιτείται προκειμένου να ανταποκριθούν στις απαιτήσεις του άρθρου αυτού. Τα συστήματα αυτά παρακολουθούνται για όλες τις ουσίες προτεραιότητας που διοχετεύονται σε αυτά, καθώς και για όλες τις άλλες ουσίες που διοχετεύονται σε σημαντικές ποσότητες, οι οποίες μπορούν να έχουν επιπτώσεις στην κατάσταση του υδατικού συστήματος και ελέγχονται βάσει των διατάξεων της οδηγίας για το πόσιμο ύδωρ. Η παρακολούθηση γίνεται με τις ακόλουθες συχνότητες:

Εξυπηρετούμενος πληθυσμός	Συχνότητα
< 10 000	4 ανά έτος
10 000-30 000	8 ανά έτος
> 30 000	12 ανά έτος

Περιοχές προστασίας οικοτόπων και ειδών

Τα υδατικά συστήματα που αποτελούν τις περιοχές αυτές συμπεριλαμβάνονται στο πρόγραμμα επιχειρησιακής παρακολούθησης που αναφέρεται παραπάνω, εφόσον, με βάση την εκτίμηση των επιπτώσεων και την εποπτική παρακολούθηση, εντοπίζεται ότι κινδυνεύουν να μην μπορέσουν να επιτύχουν τους περιβαλλοντικούς τους στόχους βάσει του άρθρου 4. Η παρακολούθηση διενεργείται προκειμένου να εκτιμηθεί το μέγεθος και οι επιπτώσεις όλων των σχετικών σημαντικών πιέσεων στα συστήματα αυτά και, όπου αυτό χρειάζεται, προκειμένου να αξιολογηθούν οι μεταβολές στην κατάσταση των συστημάτων αυτών οι οποίες οφείλονται στα προγράμματα μέτρων. Η παρακολούθηση συνεχίζεται μέχρις ότου οι περιοχές καλύψουν τις σχετικές με τα ύδατα απαιτήσεις της νομοθεσίας βάσει της οποίας έχουν οριστεί και ανταποκρίθουν στους στόχους τους βάσει του άρθρου 4.

1.3.6. Πρότυπα για την παρακολούθηση ποιοτικών στοιχείων

Οι μέθοδοι για την παρακολούθηση των τυπικών παραμέτρων είναι σύμφωνες με τα κατώτερο διεθνή πρότυπα ή όποια τέτοια εθνικά ή διεθνή πρότυπα εξασφαλίζουν τη συγκέντρωση δεδομένων ισοδύναμης επιστημονικής ποιότητας και συγκρισιμότητας.

Δειγματοληψία μακροασπονδύλων

ISO 5667-3:1995	Water Quality — Sampling — Part 3: Guidance on the preservation and handling of samples
EN 27828:1994	Water Quality — Methods for biological sampling — Guidance on hand net sampling of benthic macroinvertebrates
EN 28265:1994	Water Quality — Methods of biological sampling — Guidance on the design and use of quantitative samplers for benthic macroinvertebrates on stony substrata in shallow waters
EN ISO 9381:1995	Water Quality — Sampling in deep waters for macroinvertebrates — Guidance on the use of colonisation, qualitative and quantitative samplers
EN ISO 8689-1:1999	Biological Classification of Rivers part I: Guidance on the Interpretation of Biological Quality Data from Surveys of Benthic Macroinvertebrates in Running Waters
EN ISO 8689-2:1999	Biological Classification of Rivers part II: Guidance on the Presentation of Biological Quality Data from Surveys of Benthic Macroinvertebrates in Running Waters

Δειγματοληψία μακροφύτων

Σχετικά πρότυπα CEN/ISO, όταν καταρτιστούν.

Δειγματοληψία ψαριών

Σχετικά πρότυπα CEN/ISO, όταν καταρτιστούν.

Δειγματοληψία διατόμων

Σχετικά πρότυπα CEN/ISO, όταν καταρτιστούν.

Πρότυπα για τις φυσικοχημικές παραμέτρους

Οποιοδήποτε σχετικό πρότυπο CEN/ISO.

Πρότυπα για τις υδρομορφολογικές παραμέτρους

Οποιοδήποτε σχετικό πρότυπο CEN/ISO.

1.4. Ταξινόμηση και παρουσίαση της οικολογικής κατάστασης

1.4.1. Συγκρισιμότητα των αποτελεσμάτων βιολογικής παρακολούθησης

- i) Τα κράτη μέλη καταρτίζουν συστήματα παρακολούθησης προκειμένου να εκτιμήσουν τις τιμές των ποιοτικών βιολογικών στοιχείων που ορίζονται για κάθε κατηγορία επιφανειακών υδάτων ή για ιδιαίτερα τροποποιημένα και τεχνητά συστήματα επιφανειακών υδάτων. Κατά την εφαρμογή της διαδικασίας που περιγράφεται παρακάτω σε ιδιαίτερα τροποποιημένα ή τεχνητά υδατικά συστήματα, οι αναφορές στην οικολογική κατάσταση πρέπει να θεωρούνται ως αναφορές στο οικολογικό δυναμικό. Τα συστήματα αυτά μπορούν να χρησιμοποιούν ιδιαίτερα είδη ή ομάδες ειδών αντιπροσωπευτικών του ποιοτικού στοιχείου στο σύνολό του.
- ii) Για να εξασφαλίζεται η συγκρισιμότητα αυτών των συστημάτων παρακολούθησης, τα αποτελέσματα των συστημάτων που εφαρμόζει κάθε κράτος μέλος εκφράζονται ως λόγοι οικολογικής ποιότητας για τους σκοπούς της ταξινόμησης της οικολογικής κατάστασης. Οι λόγοι αυτοί αντιπροσωπεύουν τη σχέση μεταξύ των τιμών των βιολογικών παραμέτρων που έχουν παρατηρηθεί σε ένα δεδομένο σύστημα επιφανειακών υδάτων και των τιμών των παραμέτρων αυτών στις συνθήκες αναφοράς που εφαρμόζονται στο εν λόγω σύστημα. Ο λόγος εκφράζεται ως αριθμητική τιμή μεταξύ του μηδενός και του ενός, όπου η υψηλή οικολογική κατάσταση δηλώνεται με τιμές γύρω στο ένα και η κακή οικολογική κατάσταση με τιμές γύρω στο μηδέν.
- iii) Κάθε κράτος μέλος, στο σύστημα παρακολούθησης που εφαρμόζει, διαιρεί την κλίμακα λόγων οικολογικής ποιότητας για κάθε κατηγορία επιφανειακών υδάτων σε πέντε κλάσεις που κυμαίνονται από υψηλή έως κακή οικολογική κατάσταση, όπως ορίζεται στο σημείο 1.2, αποδίδοντας μια αριθμητική τιμή σε κάθε όριο μεταξύ διαδοχικών κλάσεων. Η τιμή του ορίου μεταξύ των κλάσεων της υψηλής και της καλής κατάστασης, καθώς και η τιμή του ορίου μεταξύ της καλής και της μέτριας καθορίζονται με την εφαρμογή της διαβαθμονόμησης που περιγράφεται παρακάτω.
- iv) Η Επιτροπή διευκολύνει τη διαβαθμονόμηση αυτή προκειμένου να εξασφαλίζεται ότι τα εν λόγω όρια των κλάσεων προσδιορίζονται σύμφωνα με τους κανονιστικούς ορισμούς του σημείου 1.2 και είναι συγκρίσιμα στα διάφορα κράτη μέλη.
- v) Στο πλαίσιο της εν λόγω διαβαθμονόμησης, η Επιτροπή διευκολύνει την ανταλλαγή πληροφοριών μεταξύ κρατών μελών με στόχο τον εντοπισμό, σε κάθε οικοπεριοχή της Κοινότητας, ενός συνόλου τόπων· οι τόποι αυτοί θα αποτελέσουν ένα διαβαθμονομικό δίκτυο. Το δίκτυο αποτελείται από τόπους που επιλέγονται από διάφορους τύπους συστημάτων επιφανειακών υδάτων που απαντούν σε κάθε οικοπεριοχή. Σε κάθε επιλεγόμενο τύπο συστήματος επιφανειακών υδάτων, το δίκτυο αποτελείται από δύο τουλάχιστον τόπους που αντιστοιχούν στο όριο μεταξύ των κανονιστικών ορισμών της υψηλής και της καλής κατάστασης, και από δύο τουλάχιστον τόπους που αντιστοιχούν στο όριο μεταξύ των κανονιστικών ορισμών της καλής και της μέτριας κατάστασης. Οι τόποι επιλέγονται κατά την κρίση εμπειρογνομόνων, η οποία βασίζεται σε κοινές επιθεωρήσεις και κάθε άλλη διαθέσιμη πληροφορία.
- vi) Το σύστημα παρακολούθησης κάθε κράτους μέλους εφαρμόζεται σε τόπους του δικτύου διαβαθμονόμησης, οι οποίοι ευρίσκονται στην οικοπεριοχή αλλά και ανήκουν σε τύπο συστήματος επιφανειακών υδάτων στον οποίο θα εφαρμοστεί στο σύστημα σύμφωνα με τις απαιτήσεις της παρούσας οδηγίας. Τα αποτελέσματα της εφαρμογής αυτής χρησιμοποιούνται για τον καθορισμό των αριθμητικών τιμών για τα αντίστοιχα όρια κλάσης στο σύστημα παρακολούθησης κάθε κράτους μέλους.
- (vii) Εντός τριών ετών από την ημερομηνία έναρξης ισχύος της παρούσας οδηγίας, η Επιτροπή ετοιμάζει σχέδιο πίνακα των τόπων που πρόκειται να αποτελέσουν το διαβαθμονομικό δίκτυο, ο οποίος μπορεί να τροποποιηθεί σύμφωνα με τις διαδικασίες του άρθρου 21. Ο τελικός πίνακας των τόπων καταρτίζεται εντός τεσσάρων ετών από την ημερομηνία έναρξης ισχύος της παρούσας οδηγίας και δημοσιεύεται από την Επιτροπή.
- viii) Η Επιτροπή και τα κράτη μέλη ολοκληρώνουν τη διαδικασία της διαβαθμονόμησης εντός δεκαοκτώ μηνών από την ημερομηνία της δημοσίευσης του οριστικοποιημένου πίνακα.
- ix) Τα αποτελέσματα της διαβαθμονόμησης και οι τιμές που καθορίζονται για τις ταξινομήσεις των συστημάτων παρακολούθησης των κρατών μελών, δημοσιεύονται από την Επιτροπή εντός 6 μηνών από την ολοκλήρωση της διαδικασίας της διαβαθμονόμησης.

1.4.2. Παρουσίαση των αποτελεσμάτων της παρακολούθησης και ταξινόμηση της οικολογικής κατάστασης και του οικολογικού δυναμικού

- i) Για τις κατηγορίες επιφανειακών υδάτων, η ταξινόμηση της οικολογικής κατάστασης του υδατικού συστήματος εκφράζεται με τη χαμηλότερη τιμή των αποτελεσμάτων της βιολογικής και φυσικοχημικής παρακολούθησης των σχετικών ποιοτικών στοιχείων, η οποία ταξινομείται σύμφωνα με την πρώτη στήλη του παρακάτω πίνακα. Τα κράτη μέλη παρέχουν χάρτη για κάθε περιοχή λεκάνης απορροής ποταμού, με την ταξινόμηση της οικολογικής

κατάστασης κάθε υδατικού συστήματος, χρησιμοποιώντας ένα χρωματικό κώδικα σύμφωνα με τη δεύτερη στήλη του παρακάτω πίνακα για να φαίνεται η ταξινόμηση της οικολογικής κατάστασης του υδατικού συστήματος:

Ταξινόμηση της οικολογικής κατάστασης	Χρωματικός κώδικας
Υψηλή	Γαλάζιο
Καλή	Πράσινο
Μέτρια	Κίτρινο
Ελλιπής	Πορτοκαλί
Κακή	Κόκκινο

- ii) Για ιδιαίτερα τροποποιημένα και τεχνητά υδατικά συστήματα, η ταξινόμηση του οικολογικού δυναμικού του υδατικού συστήματος εκφράζεται με τη χαμηλότερη τιμή των αποτελεσμάτων της βιολογικής και φυσικοχημικής παρακολούθησης των σχετικών ποιοτικών στοιχείων, η οποία ταξινομείται σύμφωνα με την πρώτη στήλη του παρακάτω πίνακα. Τα κράτη μέλη παρέχουν χάρτη για κάθε Περιοχή Λεκάνης Απορροής Ποταμού, με την ταξινόμηση του οικολογικού δυναμικού κάθε υδατικού συστήματος, χρησιμοποιώντας ένα χρωματικό κώδικα, όσον αφορά τα τεχνητά υδατικά συστήματα, σύμφωνα με τη δεύτερη στήλη του παρακάτω πίνακα, και όσον αφορά τα ιδιαίτερα τροποποιημένα υδατικά συστήματα, σύμφωνα με την τρίτη στήλη του πίνακα αυτού:

Ταξινόμηση οικολογικού δυναμικού	Χρωματικός κώδικας	
	Τεχνητά υδατικά συστήματα	Ιδιαίτερα τροποποιημένα
Καλό και ανώτερο	Πράσινες και ανοικτόγκριζες ρίγες του ίδιου πλάτους	Πράσινες και σκούρες γκριζες ρίγες του ίδιου πλάτους
Μέτριο	Κίτρινες και ανοικτόγκριζες ρίγες του ίδιου πλάτους	Κίτρινες και σκούρες γκριζες ρίγες του ίδιου πλάτους
Ελλιπής	Πορτοκαλιές και ανοικτόγκριζες ρίγες του ίδιου πλάτους	Πορτοκαλιές και σκούρες γκριζες ρίγες του ίδιου πλάτους
Κακό	Κόκκινες και ανοικτόγκριζες ρίγες του ίδιου πλάτους	Κόκκινες και σκούρες γκριζες ρίγες του ίδιου πλάτους

- iii) Τα κράτη μέλη δηλώνουν επίσης, με μια μαύρη κουκκίδα στο χάρτη, τα υδατικά συστήματα στα οποία η αδυναμία επίτευξης καλής κατάστασης ή καλού οικολογικού δυναμικού οφείλεται σε μη τήρηση ενός ή περισσότερων προτύπων περιβαλλοντικής ποιότητας, τα οποία έχουν καθοριστεί για το εν λόγω υδατικό σύστημα όσον αφορά συγκεκριμένους συνθετικούς και μη συνθετικούς ρύπους (σύμφωνα με το καθεστώς συμβατότητας που καθορίζει το κράτος μέλος).

1.4.3. Παρουσίαση των αποτελεσμάτων της παρακολούθησης και ταξινόμηση της χημικής κατάστασης

Όταν ένα υδατικό σύστημα επιτυγχάνει συμβατότητα με όλα τα πρότυπα περιβαλλοντικής ποιότητας που καθορίζονται στο παράρτημα ΙΧ, στο άρθρο 16 και σε όποια άλλη σχετική κοινοτική νομοθεσία καθορίζει πρότυπα περιβαλλοντικής ποιότητας, καταγράφεται ότι επιτυγχάνει καλή χημική κατάσταση. Στην αντίθετη περίπτωση, καταγράφεται ότι το σύστημα αδυνατεί να επιτύχει καλή χημική κατάσταση.

Τα κράτη μέλη παρέχουν χάρτη για κάθε περιοχή λεκάνης απορροής ποταμού, στον οποίο φαίνεται η χημική κατάσταση κάθε υδατικού συστήματος, χρησιμοποιώντας ένα χρωματικό κώδικα σύμφωνα με τη δεύτερη στήλη του παρακάτω πίνακα για να φαίνεται η ταξινόμηση της χημικής κατάστασης του υδατικού συστήματος:

Ταξινόμηση της χημικής κατάστασης	Χρωματικός κώδικας
Καλή	Γαλάζιο
Κατάσταση κατώτερη της καλής	Κόκκινο

2. ΥΠΟΓΕΙΑ ΥΔΑΤΑ

2.1. Ποσοτική κατάσταση των υπόγειων υδάτων

2.1.1. Παράμετρος για την ταξινόμηση της ποσοτικής κατάστασης

Καθεστώς στάθμης των υπόγειων υδάτων

2.1.2. Ορισμός της ποσοτικής κατάστασης

Στοιχεία	Καλή κατάσταση
Στάθμη υπόγειων υδάτων	<p>Η στάθμη των υπόγειων υδάτων στο υπόγειο υδατικό σύστημα εξασφαλίζει ότι ο διαθέσιμος πόρος υπόγειων υδάτων δεν εξαντλείται από το μακροπρόθεσμο ετήσιο μέσο όρο άντλησης.</p> <p>Κατά συνέπεια, η στάθμη των υπόγειων υδάτων δεν υπόκειται σε ανθρωπογενείς μεταβολές που θα οδηγούσαν:</p> <ul style="list-style-type: none"> — σε μη τήρηση των περιβαλλοντικών στόχων που ορίζονται στο άρθρο 4 για τα συνδεδεμένα επιφανειακά ύδατα, — σε σημαντική μείωση της κατάστασης των υδάτων αυτών, — σε σημαντική βλάβη των χερσαίων οικοσυστημάτων τα οποία εξαρτώνται άμεσα από το σύστημα υπογείων υδάτων, <p>και μπορεί να εμφανίζονται προσωρινά, ή συνεχώς σε χωρικός περιορισμένη περιοχή, μεταβολές της κατεύθυνσης της ροής λόγω μεταβολών της στάθμης, αλλά οι αντιστροφές αυτές δεν οδηγούν σε εισροή αλμυρού νερού ή άλλων υλών και δεν αποτελούν μόνιμη και σαφώς διαπιστωμένη ένδειξη τάσεων, οφειλόμενων σε ανθρωπογενή αίτια, αλλαγής της κατεύθυνσης της ροής ικανών να οδηγήσουν σε τέτοιες εισροές.</p>

2.2. Παρακολούθηση της ποσοτικής κατάστασης των υπόγειων υδάτων

2.2.1. Δίκτυο παρακολούθησης της στάθμης των υπόγειων υδάτων

Το δίκτυο παρακολούθησης των υπόγειων υδάτων συγκροτείται σύμφωνα με τις απαιτήσεις των άρθρων 7 και 8. Το δίκτυο παρακολούθησης σχεδιάζεται έτσι ώστε να παρέχει αξιόπιστη εκτίμηση της ποσοτικής κατάστασης όλων των υπόγειων υδατικών συστημάτων ή ομάδων συστημάτων, συμπεριλαμβανόμενης της εκτίμησης του διαθέσιμου πόρου υπόγειων υδάτων. Τα κράτη μέλη παρέχουν έναν ή περισσότερους χάρτες στο σχέδιο διαχείρισης λεκάνης απορροής ποταμού στους οποίους φαίνεται το δίκτυο παρακολούθησης υπόγειων υδάτων.

2.2.2. Πυκνότητα των τόπων παρακολούθησης

Το δίκτυο περιλαμβάνει επαρκή αντιπροσωπευτικά σημεία παρακολούθησης με σκοπό την εκτίμηση της στάθμης των υπογείων υδάτων σε κάθε υπόγειο υδατικό σύστημα ή ομάδα συστημάτων, λαμβάνοντας υπόψη τις βραχυπρόθεσμες και μακροπρόθεσμες διακυμάνσεις στην ανατροφοδότηση, και συγκεκριμένα:

- όσον αφορά τα συστήματα υπογείων υδάτων που διαπιστώνεται ότι κινδυνεύουν να μην επιτύχουν τους περιβαλλοντικούς στόχους του άρθρου 4, εξασφαλίζεται επαρκής πυκνότητα των σημείων παρακολούθησης προκειμένου να εκτιμηθεί η επίπτωση των αντλήσεων και απορρίψεων στη στάθμη των υπογείων υδάτων,
- για τα συστήματα υπογείων υδάτων τα οποία ρέουν πέραν των ορίων ενός κράτους μέλους, εξασφαλίζεται ότι υπάρχουν επαρκή σημεία παρακολούθησης ώστε να εκτιμηθεί η κατεύθυνση και ο ρυθμός της ροής των υπογείων υδάτων δια των ορίων του κράτους μέλους.

2.2.3. Συχνότητα της παρακολούθησης

Η συχνότητα των παρατηρήσεων είναι επαρκής προκειμένου να εκτιμηθεί η ποσοτική κατάσταση κάθε υπόγειου υδατικού συστήματος ή ομάδας συστημάτων, λαμβάνοντας υπόψη τις βραχυπρόθεσμες και μακροπρόθεσμες διακυμάνσεις στην ανατροφοδότηση, και συγκεκριμένα:

- όσον αφορά τα συστήματα υπόγειων υδάτων που διαπιστώνεται ότι κινδυνεύουν να μην επιτύχουν τους περιβαλλοντικούς στόχους του άρθρου 4, εξασφαλίζεται επαρκής συχνότητα των μετρήσεων προκειμένου να εκτιμηθεί η επίπτωση των αντλήσεων και απορρίψεων στη στάθμη των υπόγειων υδάτων,
- για τα συστήματα υπόγειων υδάτων στα οποία υπόγεια ύδατα ρέουν πέραν των ορίων ενός κράτους μέλους, εξασφαλίζεται επαρκής συχνότητα μετρήσεων ώστε να εκτιμηθεί η κατεύθυνση και ο ρυθμός της ροής των υπόγειων υδάτων διά των ορίων του κράτους μέλους.

2.2.4. Ερμηνεία και παρουσίαση της ποσοτικής κατάστασης των υπογείων υδάτων

Τα αποτελέσματα που προκύπτουν από το δίκτυο παρακολούθησης ενός συστήματος υπόγειων υδάτων ή ομάδας συστημάτων χρησιμοποιούνται για την εκτίμηση της ποσοτικής κατάστασης του εν λόγω συστήματος ή συστημάτων. Με την επιφύλαξη του σημείου 2.5, τα κράτη μέλη καταρτίζουν χάρτη με βάση αυτή την εκτίμηση της ποσοτικής κατάστασης των υπόγειων υδάτων, χρησιμοποιώντας τους ακόλουθους χρωματικούς κώδικες:

Καλή: πράσινο

Κακή: κόκκινο

2.3. Ερμηνεία και παρουσίαση της ποσοτικής κατάστασης των υπογείων υδάτων

2.3.1. Παράμετροι για τον προσδιορισμό της χημικής κατάστασης των υπόγειων υδάτων

Αγωγιμότητα

Συγκεντρώσεις ρύπων

2.3.2. Ορισμός της καλής χημικής κατάστασης των υπόγειων υδάτων

Στοιχεία	Καλή κατάσταση
Γενικά	<p>Η χημική σύνθεση του συστήματος υπόγειων υδάτων είναι τέτοια ώστε οι συγκεντρώσεις των ρύπων:</p> <ul style="list-style-type: none"> — όπως καθορίζεται παρακάτω, δεν εμφανίζουν επιπτώσεις εισροής αλμυρού νερού ή άλλων υλών, — δεν υπερβαίνουν τα πρότυπα ποιότητας που εφαρμόζονται βάσει άλλης σχετικής κοινοτικής νομοθεσίας σύμφωνα με το άρθρο 17, — δεν είναι τέτοιες ώστε να οδηγήσουν σε μη επίτευξη των περιβαλλοντικών στόχων του άρθρου 4 για τα συνδεδεμένα επιφανειακά ύδατα, ούτε σε σημαντική επιδείνωση της οικολογικής ή χημικής ποιότητας των συστημάτων αυτών, ούτε σε σημαντική βλάβη των χερσαίων οικοσυστημάτων που εξαρτώνται άμεσα από το σύστημα υπογείων υδάτων.
Αγωγιμότητα	Οι μεταβολές της αγωγιμότητας δεν υποδηλώνουν εισροή αλμυρού νερού ή άλλων υλών στο υπόγειο υδατικό σύστημα.

2.4. Παρακολούθηση της χημικής κατάστασης των υπόγειων υδάτων

2.4.1. Δίκτυο παρακολούθησης των υπόγειων υδάτων

Το δίκτυο παρακολούθησης των υπόγειων υδάτων συγκροτείται σύμφωνα με τις απαιτήσεις των άρθρων 7 και 8. Το δίκτυο παρακολούθησης σχεδιάζεται έτσι ώστε να παρέχεται συνεκτική και συνολική εποπτεία της χημικής κατάστασης των υπόγειων υδάτων σε κάθε λεκάνη απορροής ποταμού και να ανιχνεύεται η παρουσία μακροπρόθεσμων ανθρωπογενούς αιτίας ανοδικών τάσεων των ρύπων.

Με βάση το χαρακτηρισμό και την εκτίμηση των επιπτώσεων που διενεργούνται σύμφωνα με το άρθρο 5 και το παράρτημα II, τα κράτη μέλη, για κάθε περίοδο εφαρμογής ενός σχεδίου διαχείρισης λεκάνης απορροής ποταμού, καταρτίζουν πρόγραμμα εποπτικής παρακολούθησης. Τα αποτελέσματα του προγράμματος αυτού χρησιμοποιούνται για την κατάρτιση προγράμματος επιχειρησιακής παρακολούθησης, το οποίο εφαρμόζεται κατά το υπόλοιπο τμήμα της περιόδου του σχεδίου.

Στο σχέδιο παρέχονται εκτιμήσεις για το βαθμό πιστότητας και ακρίβειας των παρεχόμενων από τα προγράμματα παρακολούθησης αποτελεσμάτων.

2.4.2. Εποπτική παρακολούθηση

Στόχος

Η εποπτική παρακολούθηση διενεργείται για:

- τη συμπλήρωση και την επικύρωση της διαδικασίας εκτίμησης,
- την παροχή πληροφοριών που θα χρησιμοποιηθούν για την εκτίμηση μακροπρόθεσμων τάσεων που οφείλονται σε μεταβολές των φυσικών συνθηκών αλλά και σε ανθρώπινες δραστηριότητες.

Επιλογή των τόπων παρακολούθησης

Επιλέγονται επαρκείς τόποι παρακολούθησης όσον αφορά:

- συστήματα που διαπιστώνεται ότι κινδυνεύουν μετά την εφαρμογή του χαρακτηρισμού που γίνεται σύμφωνα με το παράρτημα II,
- συστήματα που διασχίζουν όρια κράτους μέλους.

Επιλογή παραμέτρων

Η ακόλουθη σειρά βασικών παραμέτρων παρακολουθείται σε όλα τα επιλεγμένα συστήματα υπογείων υδάτων:

- περιεκτικότητα σε οξυγόνο,
- τιμή pH,
- αγωγιμότητα,
- νιτρικές ενώσεις,
- αμμώνιο.

Τα συστήματα, τα οποία διαπιστώνεται, σύμφωνα με το παράρτημα II, ότι διατρέχουν σημαντικό κίνδυνο να μην επιτύχουν την καλή κατάσταση, παρακολουθούνται επίσης ως προς τις παραμέτρους που είναι ενδεικτικές των επιπτώσεων των πιέσεων αυτών.

Τα διασυννοριακά υδατικά συστήματα παρακολουθούνται επίσης ως προς τις παραμέτρους που χρειάζεται για την προστασία όλων των χρήσεων που υποστηρίζονται από τη ροή των υπογείων υδάτων.

2.4.3. Επιχειρησιακή παρακολούθηση

Στόχος

Κατά τις ενδιάμεσες περιόδους μεταξύ των προγραμμάτων εποπτικής παρακολούθησης πραγματοποιείται επιχειρησιακή παρακολούθηση, προκειμένου:

- να διαπιστωθεί η χημική κατάσταση όλων των συστημάτων υπόγειων υδάτων ή ομάδων συστημάτων που έχουν χαρακτηριστεί ότι κινδυνεύουν,
- να διαπιστωθεί η παρουσία μακροπρόθεσμων ανθρωπογενούς αιτίας ανοδικών τάσεων στη συγκέντρωση των ρύπων.

Επιλογή των τόπων παρακολούθησης

Επιχειρησιακή παρακολούθηση διενεργείται σε όλα τα συστήματα υπόγειων υδάτων ή ομάδες συστημάτων, τα οποία, με βάση τόσο την εκτίμηση των επιπτώσεων που πραγματοποιείται σύμφωνα με το παράρτημα II όσο και την εποπτική παρακολούθηση, χαρακτηρίζονται ότι κινδυνεύουν να μην επιτύχουν τους στόχους του άρθρου 4. Η επιλογή των τόπων παρακολούθησης αντικατοπτρίζει επίσης μια εκτίμηση για την αντιπροσωπευτικότητα των δεδομένων παρακολούθησης του συγκεκριμένου τόπου ως προς την ποιότητα του σχετικού ενός ή περισσότερων συστημάτων υπόγειων υδάτων.

Συχνότητα της παρακολούθησης

Κατά τις ενδιάμεσες περιόδους μεταξύ των προγραμμάτων εποπτικής παρακολούθησης πραγματοποιείται επιχειρησιακή παρακολούθηση σε επαρκή συχνότητα προκειμένου να ανιχνευθούν οι επιπτώσεις των σχετικών πιέσεων και, πάντως, τουλάχιστον μία φορά το χρόνο.

2.4.4. Διαπίστωση των τάσεων των ρύπων

Τα κράτη μέλη χρησιμοποιούν τα δεδομένα τόσο της εποπτικής όσο και της επιχειρησιακής παρακολούθησης για τη διαπίστωση μακροπρόθεσμων ανθρωπογενούς αιτίας ανοδικών τάσεων στις συγκεντρώσεις ρύπων και την αντιστροφή των τάσεων αυτών. Προσδιορίζεται το βασικό έτος ή βασική περίοδος από την οποία υπολογίζονται οι τάσεις αυτές. Ο υπολογισμός των τάσεων γίνεται σε ένα σύστημα ή, κατά περίπτωση, σε ομάδα συστημάτων υπόγειων υδάτων. Η αντιστροφή των τάσεων αποδεικνύεται στατιστικά και δηλώνεται ο βαθμός αξιοπιστίας της σχετικής διαπίστωσης.

2.4.5. Ερμηνεία και παρουσίαση της χημικής κατάστασης των υπόγειων υδάτων

Κατά την εκτίμηση της κατάστασης, τα αποτελέσματα των μεμονωμένων σημείων παρακολούθησης ενός συστήματος υπογείων υδάτων ενσωματώνονται στα αποτελέσματα για το όλο υδατικό σύστημα. Με την επιφύλαξη των σχετικών οδηγιών, για να θεωρηθεί καλή η κατάσταση ενός συστήματος υπογείων υδάτων, ως προς τις χημικές παραμέτρους για τις οποίες ορίζονται στην κοινοτική νομοθεσία ποιοτικά περιβαλλοντικά πρότυπα:

- υπολογίζεται η μέση τιμή των αποτελεσμάτων της παρακολούθησης σε κάθε σημείο του συστήματος ή της ομάδας συστημάτων υπόγειων υδάτων και
- σύμφωνα με το άρθρο 17, οι μέσες αυτές τιμές χρησιμοποιούνται για να αποδεικνύεται η τήρηση της καλής χημικής κατάστασης των υπόγειων υδάτων.

Με την επιφύλαξη του σημείου 2.5, τα κράτη μέλη καταρτίζουν χάρτη της χημικής κατάστασης των υπογείων υδάτων, χρησιμοποιώντας τους ακόλουθους χρωματικούς κώδικες:

Καλή: πράσινο

Κακή: κόκκινο

Τα κράτη μέλη σημειώνουν επίσης στο χάρτη με μαύρη κουκκίδα τα συστήματα υπόγειων υδάτων που υπόκεινται σε μόνιμη και σημαντική ανοδική τάση των συγκεντρώσεων οποιουδήποτε ρύπου οφειλόμενη στις επιπτώσεις ανθρώπινων δραστηριοτήτων. Η αντιστροφή μιας τάσης σημειώνεται στο χάρτη με γαλάζια κουκκίδα.

Οι χάρτες αυτοί συμπεριλαμβάνονται στο σχέδιο διαχείρισης λεκάνης απορροής ποταμού.

2.5. Παρουσίαση της κατάστασης των υπόγειων υδάτων

Τα κράτη μέλη παρέχουν στο σχέδιο διαχείρισης λεκάνης απορροής ποταμού χάρτη, στον οποίο φαίνεται, για κάθε σύστημα υπόγειων υδάτων ή ομάδα συστημάτων, τόσο η ποσοτική όσο και η χημική κατάσταση του εν λόγω συστήματος ή ομάδας συστημάτων, χρησιμοποιώντας χρωματικούς κώδικες σύμφωνα με τις απαιτήσεις των σημείων 2.2.4 και 2.4.5. Τα κράτη μέλη έχουν την επιλογή να μην καταρτίσουν χωριστούς χάρτες για τα σημεία 2.2.4 και 2.4.5, αλλά, στην περίπτωση αυτή, θα δηλώνουν επίσης, σύμφωνα με τις απαιτήσεις του σημείου 2.4.5, στον απαιτούμενο από το τμήμα αυτό χάρτη τα συστήματα που υπόκεινται σε σημαντική και μόνιμη ανοδική τάση της συγκέντρωσης οποιουδήποτε ρύπου ή τυχόν αντιστροφή της τάσης αυτής.

ΠΑΡΑΡΤΗΜΑ VI

ΠΙΝΑΚΕΣ ΜΕΤΡΩΝ ΠΟΥ ΠΡΕΠΕΙ ΝΑ ΠΕΡΙΛΑΜΒΑΝΟΝΤΑΙ ΣΤΑ ΠΡΟΓΡΑΜΜΑΤΑ ΜΕΤΡΩΝ

ΤΜΗΜΑ Α

Μέτρα τα οποία απαιτούνται σύμφωνα με τις ακόλουθες οδηγίες:

- i) η οδηγία για τα ύδατα κολύμβησης (76/160/ΕΟΚ),
- ii) η οδηγία για τα πτηνά (79/409/ΕΟΚ) ⁽¹⁾,
- iii) η οδηγία για το πόσιμο νερό (80/778/ΕΟΚ), όπως τροποποιήθηκε από την οδηγία 98/83/ΕΚ,
- iv) η οδηγία για τα μεγάλα ατυχήματα (Seveso) (96/82/ΕΚ) ⁽²⁾,
- v) η οδηγία για την εκτίμηση περιβαλλοντικών επιπτώσεων (85/337/ΕΟΚ) ⁽³⁾,
- vi) η οδηγία για την ιλύ σταθμών καθαρισμού (86/278/ΕΟΚ) ⁽⁴⁾,
- vii) η οδηγία για την επεξεργασία αστικών λυμάτων (91/271/ΕΟΚ),
- viii) η οδηγία για τα προϊόντα φυτοπροστασίας (91/414/ΕΟΚ),
- ix) η οδηγία για την προστασία από νιτρορρύπανση (91/676/ΕΟΚ),
- x) η οδηγία για τα οικοσυστήματα (92/43/ΕΟΚ) ⁽⁵⁾,
- xi) η οδηγία για την ολοκληρωμένη πρόληψη και έλεγχο ρύπανσης (96/61/ΕΚ).

ΤΜΗΜΑ Β

Ακολουθεί μη εξαντλητικός κατάλογος συμπληρωματικών μέτρων που τα κράτη μέλη μπορούν να επιλέξουν να θεσπίσουν, για κάθε περιοχή λεκάνης απορροής ποταμού, ως τμήμα του προγράμματος μέτρων που απαιτείται σύμφωνα με το άρθρο 11 παράγραφος 4:

- i) νομοθετικά μέσα,
- ii) διοικητικά μέσα,
- iii) οικονομικά ή φορολογικά μέσα,
- iv) περιβαλλοντικές συμφωνίες μετά από διαπραγμάτευση,
- v) έλεγχοι εκπομπής,
- vi) κώδικες ορθών πρακτικών,
- vii) ανασύσταση και αποκατάσταση περιοχών υγροτόπων,
- viii) έλεγχοι άντλησης,
- ix) μέτρα διαχείρισης της ζήτησης, μεταξύ άλλων προώθηση της προσαρμοσμένης γεωργικής παραγωγής, όπως π.χ. καλλιεργειών χαμηλών απαιτήσεων σε ύδωρ σε περιοχές που υποφέρουν από ανομβρία,
- x) μέτρα αποτελεσματικότητας και επαναχρησιμοποίησης, μεταξύ άλλων προώθηση τεχνολογιών αποτελεσματικής χρήσης ύδατος στη βιομηχανία και αρδευτικές τεχνικές εξοικονόμησης ύδατος,

⁽¹⁾ ΕΕ L 103 της 25.4.1979, σ. 1.

⁽²⁾ ΕΕ L 10 της 14.1.1997, σ. 13.

⁽³⁾ ΕΕ L 175 της 5.7.1985, σ. 40· οδηγία όπως τροποποιήθηκε από την οδηγία 97/11/ΕΚ (ΕΕ L 73 της 14.3.1997, σ. 5).

⁽⁴⁾ ΕΕ L 181 της 8.7.1986, σ. 6.

⁽⁵⁾ ΕΕ L 206 της 22.7.1992, σ. 7.

- xi) έργα δομικών κατασκευών,
 - xii) εγκαταστάσεις αφαλάτωσης,
 - xiii) έργα αποκατάστασης,
 - xiv) τεχνητή επαναπλήρωση υδροφόρων στρωμάτων,
 - xv) εκπαιδευτικά έργα,
 - xvi) έργα έρευνας, ανάπτυξης και επίδειξης,
 - xvii) λοιπά σχετικά μέτρα.
-

ΠΑΡΑΡΤΗΜΑ VII

ΣΧΕΔΙΑ ΔΙΑΧΕΙΡΙΣΗΣ ΛΕΚΑΝΗΣ ΑΠΟΡΡΟΗΣ ΠΟΤΑΜΟΥ

- A. Τα σχέδια διαχείρισης λεκάνης απορροής ποταμού καλύπτουν τα ακόλουθα στοιχεία:
1. Γενική περιγραφή των χαρακτηριστικών της περιοχής δεκάνης απορροής ποταμού, η οποία απαιτείται σύμφωνα με το άρθρο 5 και το παράρτημα II. Η περιγραφή αυτή περιλαμβάνει:
 - 1.1. Για τα επιφανειακά ύδατα:
 - χάρτες της θέσης και των ορίων των υδατικών συστημάτων,
 - χάρτες των οικοπεριοχών και τύπων συστημάτων επιφανειακών υδάτων εντός κάθε περιοχής λεκάνης απορροής ποταμού,
 - προσδιορισμό των συνθηκών αναφοράς για τους τύπους συστημάτων επιφανειακών υδάτων.
 - 1.2. Για τα υπόγεια ύδατα:
 - χάρτες της θέσης και των ορίων των συστημάτων υπόγειων υδάτων.
 2. Περίληψη των σημαντικών πιέσεων και επιπτώσεων που ασκούν οι ανθρώπινες δραστηριότητες για την κατάσταση των επιφανειακών και των υπόγειων υδάτων, συμπεριλαμβανομένων:
 - ενός υπολογισμού της ρύπανσης από σημειακές πηγές,
 - ενός υπολογισμού της ρύπανσης από διάχυτες πηγές, συμπεριλαμβανομένης μιας περιλήψης της χρήσης της γης,
 - ενός υπολογισμού των πιέσεων που ασκούνται στην ποσοτική κατάσταση του νερού, συμπεριλαμβανομένης της υδροληψίας,
 - μιας ανάλυσης άλλων επιπτώσεων των ανθρώπινων δραστηριοτήτων για την κατάσταση του νερού.
 3. Προσδιορισμό και χαρτογράφηση των προστατευόμενων περιοχών, όπως απαιτείται σύμφωνα με το άρθρο 6 και το παράρτημα IV.
 4. Χάρτη των δικτύων παρακολούθησης που συγκροτούνται για τους σκοπούς του άρθρου 8 και του παραρτήματος V και παρουσίαση, υπό μορφή χάρτη, των αποτελεσμάτων των προγραμμάτων παρακολούθησης που εφαρμόζονται δυνάμει των διατάξεων αυτών για την κατάσταση:
 - 4.1. Των επιφανειακών υδάτων (οικολογική και χημική).
 - 4.2. Των υπόγειων υδάτων (χημική και ποσοτική).
 - 4.3. Των προστατευόμενων περιοχών.
 5. Κατάλογο των περιβαλλοντικών στόχων που καθορίζονται δυνάμει του άρθρου 4 για τα επιφανειακά ύδατα, τα υπόγεια ύδατα και τις προστατευόμενες περιοχές, συμπεριλαμβανομένων, ιδίως των περιστάσεων κατά τις οποίες εφαρμόστηκε το άρθρο 4, παράγραφοι 4, 5, 6 και 7 καθώς και των σχετικών πληροφοριών που απαιτούνται δυνάμει του άρθρου αυτού.
 6. Περίληψη της οικονομικής ανάλυσης της χρήσης ύδατος, όπως απαιτείται σύμφωνα με το άρθρο 5 και το παράρτημα III.
 7. Περίληψη του ή των προγραμμάτων μέτρων που θεσπίζονται δυνάμει του άρθρου 11, συμπεριλαμβανομένων των τρόπων με τους οποίους θα επιτευχθούν οι στόχοι που καθορίζονται δυνάμει του άρθρου 4.
 - 7.1. Περίληψη των μέτρων που απαιτούνται για την εφαρμογή της κοινοτικής νομοθεσίας για την προστασία των υδάτων.
 - 7.2. Έκθεση των πρακτικών μέτρων που λαμβάνονται για την εφαρμογή της αρχής της ανάκτησης του κόστους της χρήσης ύδατος σύμφωνα με το άρθρο 9.
 - 7.3. Περίληψη των μέτρων που λαμβάνονται για να τηρηθούν οι απαιτήσεις του άρθρου 7.
 - 7.4. Περίληψη των ελέγχων της υδροληψίας και της κατακράτησης νερού, συμπεριλαμβανομένης αναφοράς στα μητρώα και στα στοιχεία των περιπτώσεων κατά τις οποίες παραχωρήθηκαν εξαιρέσεις δυνάμει του άρθρου 11 παράγραφος 3 στοιχείο ε).
 - 7.5. Περίληψη των ελέγχων που διενεργούνται για τις απορρίψεις από σημειακές πηγές και άλλες δραστηριότητες οι οποίες επηρεάζουν την κατάσταση του νερού σύμφωνα με το άρθρο 11 παράγραφος 3 στοιχείο ζ) και θ).
 - 7.6. Προσδιορισμός των περιπτώσεων κατά τις οποίες επιτράπησαν απευθείας απορρίψεις σύμφωνα με το άρθρο 11 παράγραφος 3 στοιχείο ι).

- 7.7. Περίληψη των μέτρων που λαμβάνονται σύμφωνα με το άρθρο 16 για τις ουσίες προτεραιότητας.
 - 7.8. Περίληψη των μέτρων που λαμβάνονται για να προληφθούν ή να μειωθούν οι επιπτώσεις των ρυπαντικών ατυχημάτων.
 - 7.9. Περίληψη των μέτρων που λαμβάνονται δυνάμει του άρθρου 11 παράγραφος 5 για υδατικά συστήματα τα οποία είναι απίθανο να επιτύχουν τους στόχους του άρθρου 4.
 - 7.10. Λεπτομέρειες των συμπληρωματικών μέτρων που κρίνονται αναγκαία για να τηρηθούν οι καθοριζόμενοι περιβαλλοντικοί στόχοι.
 - 7.11. Λεπτομέρειες των μέτρων που λαμβάνονται για να αποφευχθεί η αύξηση της ρύπανσης των θαλάσσιων υδάτων σύμφωνα με το άρθρο 11 παράγραφος 6.
 8. Μητρώο των τυχόν λεπτομερέστερων προγραμμάτων και σχεδίων διαχείρισης για την περιοχή λεκάνης απορροής ποταμού, τα οποία αφορούν ιδίως υπολεκάνες, τομείς, θέματα ή τύπους υδάτων, καθώς και περίληψη του περιεχομένου τους.
 9. Περίληψη των μέτρων που λαμβάνονται για την πληροφόρηση του κοινού και τη διαβούλευση, των αποτελεσμάτων τους και των συνακόλουθων τροποποιήσεων των σχεδίων.
 10. Κατάλογο των αρμόδιων αρχών σύμφωνα με το παράρτημα I.
 11. Τα σημεία επαφής και τις διαδικασίες για την προμήθεια των εγγράφων που χρησίμευσαν ως υπόβαθρο και των στοιχείων που αναφέρονται στο άρθρο 14 παράγραφος 1, ιδίως δε λεπτομέρειες των μέτρων ελέγχου που θεσπίζονται σύμφωνα με το άρθρο 11 παράγραφος 3 στοιχεία ζ) και θ), καθώς και των πραγματικών δεδομένων παρακολούθησης που συλλέγονται σύμφωνα με το άρθρο 8 και το παράρτημα V.
- B. Η πρώτη ενημέρωση του σχεδίου διαχείρισης δεκάνης απορροής ποταμού και όλες οι επόμενες ενημερώσεις πρέπει επίσης να περιλαμβάνουν:
1. Περίληψη των τυχόν αλλαγών ή ενημερώσεων από τη δημοσίευση της προηγούμενης έκδοσης του σχεδίου διαχείρισης λεκάνης απορροής ποταμού, συμπεριλαμβανομένης περιλήψης των επισκοπήσεων που γίνονται σύμφωνα με το άρθρο 4 παράγραφοι 4, 5, 6 και 7.
 2. Εκτίμηση της προόδου προς την επίτευξη των περιβαλλοντικών στόχων, συμπεριλαμβανομένης της παρουσίασης των αποτελεσμάτων της παρακολούθησης κατά την περίοδο του προηγούμενου σχεδίου υπό μορφή χάρτη, και διευκρινίσεις για τους περιβαλλοντικούς στόχους που δεν επιτεύχθηκαν.
 3. Περίληψη των τυχόν μέτρων που είχαν προβλεφθεί στην προηγούμενη έκδοση του σχεδίου διαχείρισης λεκάνης απορροής ποταμού τα οποία δεν εφαρμόστηκαν, και σχετικές διευκρινίσεις.
 4. Περίληψη των πρόσθετων ενδιάμεσων μέτρων που θεσπίστηκαν σύμφωνα με το άρθρο 11 παράγραφος 5 μετά τη δημοσίευση της προηγούμενης έκδοσης του σχεδίου διαχείρισης λεκάνης απορροής ποταμού.

ΠΑΡΑΡΤΗΜΑ VIII

ΕΝΔΕΙΚΤΙΚΟΣ ΚΑΤΑΛΟΓΟΣ ΤΩΝ ΚΥΡΙΟΤΕΡΩΝ ΡΥΠΩΝ

1. Οργανοαλογονούχες ενώσεις και ουσίες που μπορεί να σχηματίζουν τέτοιες ενώσεις στο υδάτινο περιβάλλον.
 2. Οργανοφωσφορικές ενώσεις.
 3. Οργανοκασσιτερικές ενώσεις.
 4. Ουσίες και παρασκευάσματα ή προϊόντα αποικοδόμησής τους, που αποδεδειγμένα έχουν καρκινογόνες ή μεταλλαξιογόνες ιδιότητες ή ιδιότητες που μπορεί να επηρεάσουν τη στερεοειδογόνο λειτουργία του θυρεοειδούς, την αναπαραγωγή ή άλλες λειτουργίες που σχετίζονται με το ενδοκρινικό σύστημα μέσα στο υδάτινο περιβάλλον ή μέσω αυτού.
 5. Παραμένοντες υδρογονάνθρακες και παραμένουσες και βιοσωρεύσιμες οργανικές τοξικές ουσίες.
 6. Κυανιούχες ενώσεις.
 7. Μέταλλα και ενώσεις τους.
 8. Αρσενικό και ενώσεις του.
 9. Βιοκτόνα και φυτοπροστατευτικά προϊόντα.
 10. Υλικά σε αώρημα.
 11. Ουσίες που συμβάλλουν στον ευτροφισμό (ιδίως νιτρικές και φωσφορικές ενώσεις).
 12. Ουσίες που επηρεάζουν δυσμενώς το ισοζύγιο οξυγόνου (και μπορούν να μετρηθούν χρησιμοποιώντας παραμέτρους, όπως BOD, COD κλπ).
-

ΠΑΡΑΡΤΗΜΑ ΙΧ

ΟΡΙΑΚΕΣ ΤΙΜΕΣ ΕΚΠΟΜΠΩΝ ΚΑΙ ΠΟΙΟΤΙΚΑ ΠΕΡΙΒΑΛΛΟΝΤΙΚΑ ΠΡΟΤΥΠΑ

Οι «οριακές τιμές» και οι «ποιοτικοί στόχοι» που καθορίζονται με τις θυγατρικές οδηγίες της οδηγίας 76/464/ΕΟΚ, θεωρούνται, αντιστοίχως, οριακές τιμές εκπομπών και ποιοτικά περιβαλλοντικά πρότυπα για τους σκοπούς της παρούσας οδηγίας. Καθορίζονται στις ακόλουθες οδηγίες:

- i) Οδηγία για τις απορρίψεις υδραργύρου (82/176/ΕΟΚ) ⁽¹⁾,
- ii) Οδηγία για τις απορρίψεις καδμίου (83/513/ΕΟΚ) ⁽²⁾,
- iii) Οδηγία για τον υδράργυρο (84/156/ΕΟΚ) ⁽³⁾;
- iv) Οδηγία για τις απορρίψεις εξαχλωροκυκλοεξανίου (84/491/ΕΟΚ) ⁽⁴⁾, και
- v) Οδηγία για τις απορρίψεις επικίνδυνων ουσιών (86/280/ΕΟΚ) ⁽⁵⁾.

⁽¹⁾ ΕΕ L 81 της 27.3.1982, σ. 29.

⁽²⁾ ΕΕ L 291 της 24.10.1983, σ. 1.

⁽³⁾ ΕΕ L 74 της 17.3.1984, σ. 49.

⁽⁴⁾ ΕΕ L 274 της 17.10.1984, σ. 11.

⁽⁵⁾ ΕΕ L 181 της 4. 7.1986, σ. 16.

ΠΑΡΑΡΤΗΜΑ Χ

ΟΥΣΙΕΣ ΠΡΟΤΕΡΑΙΟΤΗΤΑΣ

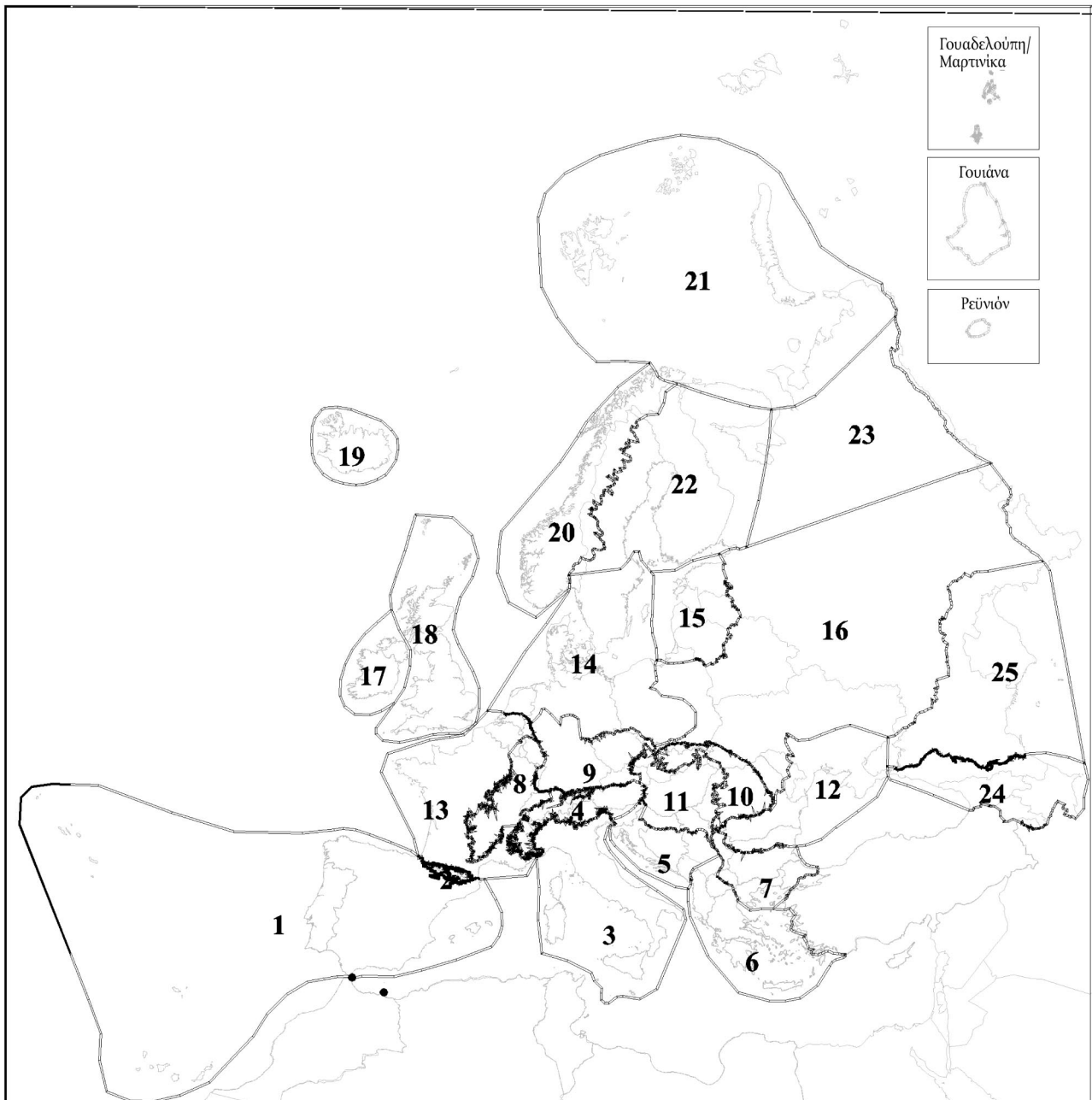
—

ΠΑΡΑΡΤΗΜΑ ΧΙ

ΧΑΡΤΗΣ Α


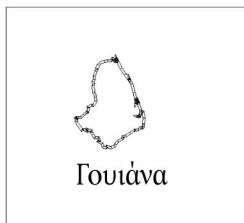
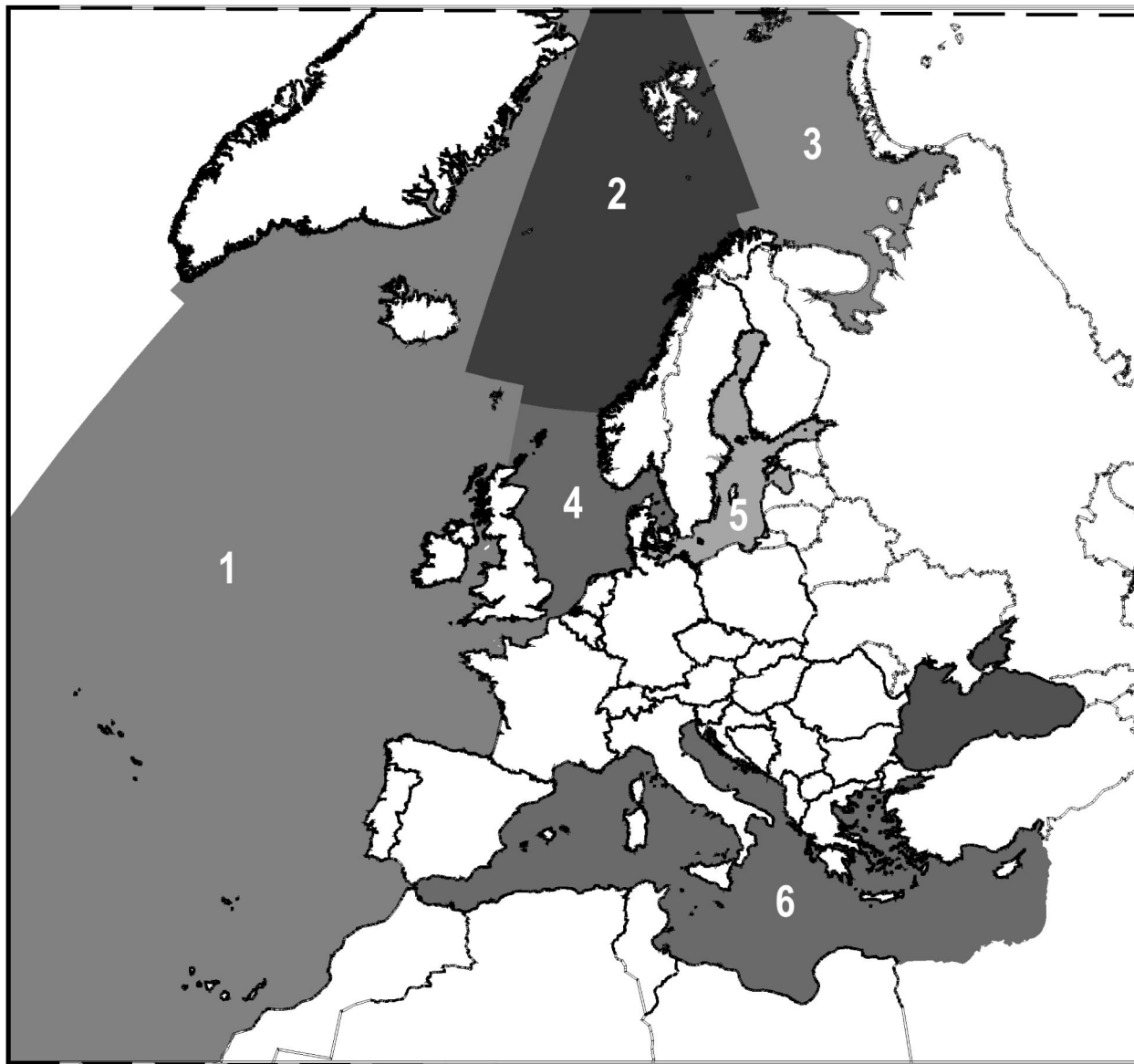
Σύστημα Α: Οικοπεριοχές για ποταμούς και λίμνες

- | | | |
|---------------------------------|----------------------------------|------------------------------|
| 1. Ιβηρική-Μακρονησιακή περιοχή | 10. Καρπάθια | 19. Ισλανδία |
| 2. Πυρηναία | 11. Ουγγρικά πεδινά | 20. Σκανδιναβικά υψίπεδα |
| 3. Ιταλία, Κορσική και Μάλτα | 12. Ποντιακή περιοχή | 21. Τούνδρα |
| 4. Άλπεις | 13. Δυτικές πεδιάδες | 22. Φιννοσκανδιναβική ασπίδα |
| 5. Δειναρικά δυτικά Βαλκάνια | 14. Κεντρικές πεδιάδες | 23. Τάιγκα |
| 6. Ελληνικά δυτικά Βαλκάνια | 15. Βαλτική περιοχή | 24. Καύκασος |
| 7. Ανατολικά Βαλκάνια | 16. Ανατολικές πεδιάδες | 25. Κασπικό κοίλωμα |
| 8. Δυτικά υψίπεδα | 17. Ιρλανδία και Βόρεια Ιρλανδία | |
| 9. Κεντρικά υψίπεδα | 18. Μεγάλη Βρετανία | |



ΧΑΡΤΗΣ Β

Σύστημα Α: Οικοπεριοχές για μεταβατικά και παράκτια ύδατα



- | | |
|-------------------------|-----------------------------|
| 1. Ατλαντικός Ωκεανός | 4. Βόρεια Θάλασσα |
| 2. Νορβηγική Θάλασσα | 5. Βαλτική Θάλασσα |
| 3. Θάλασσα του Μπάρεντς | 6. Μεσόγειος Θάλασσα |